

## Visura per soggetto limitata ad un comune

Situazione degli atti informatizzati al 13/12/2011

Intestazione degli immobili indicati al n. 3

N.	DATI ANAGRAFICI	CODICE FISCALE	DIRITTI E ONERI REALI
1	SVILUPPO CALDERARA S.R.L. con sede in CALDERARA DI RENO (ISTRUMENTO (ATTO PUBBLICO) del 28/11/2006 Nota presentata con Modello Unico n. 47618 .1/2006 in atti dal 28/12/2006 Repertorio n. : 34279 Rogante: BERSANI IACOPO Sede: BOLOGNA COMPRASSENTITA	02604651204	(1) Proprietà per 1/1

4. Unità Immobiliari site nel Comune di CALDERARA DI RENO(Codice B399) - Catasto dei Fabbricati

N.	DATI IDENTIFICATIVI				DATI DI CLASSAMENTO				ALTRE INFORMAZIONI				
	Sezione Urbana	Foglio	Particella	Sub	Zona Cens.	Zona	Micro Zona	Categoria	Classe	Consistenza	Rendita	Indirizzo	Dati ulteriori
1		46	66	205				D/2			Euro 301,09	VIA G. GARIBALDI n. 2 piano: S1; VARIAZIONE TOPONOMASTICA del 01/10/2011 n. 136434 .1/2011 in atti dal 01/10/2011 (protocollo n. BO0319057) VARIAZIONE DI TOPONOMASTICA RICHIESTA DAL COMUNE	

Intestazione degli immobili indicati al n. 4

N.	DATI ANAGRAFICI	CODICE FISCALE	DIRITTI E ONERI REALI
1	SVILUPPO CALDERARA S.R.L. con sede in CALDERARA DI RENO (ISTRUMENTO (ATTO PUBBLICO) del 16/10/2007 Nota presentata con Modello Unico n. 38565 .1/2007 in atti dal 13/11/2007 Repertorio n. : 34906 Rogante: BERSANI IACOPO Sede: BOLOGNA COMPRASSENTITA	02604651204	(1) Proprietà per 1/1

## Visura per soggetto limitata ad un comune

Situazione degli atti informatizzati al 13/12/2011

Data: 13/12/2011 - Ora: 19:34:59

Segue

Visura n.: T533325 Pag: 9

7	33	495	13		A/3	2	4,5 vani	Euro 453,19	VIA A. COSTA n. 9 piano: 2; VARIAZIONE TOPONOMASTICA del 01/10/2011 n. 132943 .1/2011 in atti dal 01/10/2011 (protocollo n. BO0315566) VARIAZIONE DI TOPONOMASTICA RICHIESTA DAL COMUNE	Annotazione
8	33	495	14		A/3	2	4,5 vani	Euro 453,19	VIA A. COSTA n. 9 piano: 2; VARIAZIONE TOPONOMASTICA del 01/10/2011 n. 132944 .1/2011 in atti dal 01/10/2011 (protocollo n. BO0315567) VARIAZIONE DI TOPONOMASTICA RICHIESTA DAL COMUNE	Annotazione
9	33	495	15		A/3	2	2,5 vani	Euro 251,77	VIA A. COSTA n. 9 piano: 2; VARIAZIONE TOPONOMASTICA del 01/10/2011 n. 132945 .1/2011 in atti dal 01/10/2011 (protocollo n. BO0315568) VARIAZIONE DI TOPONOMASTICA RICHIESTA DAL COMUNE	Annotazione
10	33	495	16		A/3	2	2,5 vani	Euro 251,77	VIA A. COSTA n. 9 piano: 3; VARIAZIONE TOPONOMASTICA del 01/10/2011 n. 132946 .1/2011 in atti dal 01/10/2011 (protocollo n. BO0315569) VARIAZIONE DI TOPONOMASTICA RICHIESTA DAL COMUNE	Annotazione
11	33	495	17		A/3	2	4,5 vani	Euro 453,19	VIA A. COSTA n. 9 piano: 3; VARIAZIONE TOPONOMASTICA del 01/10/2011 n. 132947 .1/2011 in atti dal 01/10/2011 (protocollo n. BO0315570) VARIAZIONE DI TOPONOMASTICA RICHIESTA DAL COMUNE	Annotazione
12	33	495	18		A/3	2	4,5 vani	Euro 453,19	VIA A. COSTA n. 9 piano: 3; VARIAZIONE TOPONOMASTICA del 01/10/2011 n. 132948 .1/2011 in atti dal 01/10/2011 (protocollo n. BO0315571) VARIAZIONE DI TOPONOMASTICA RICHIESTA DAL COMUNE	Annotazione

## Visura per soggetto limitata ad un comune

Data: 13/12/2011 - Ora: 19.34.59

Segue

Visura n.: T533325 Pag: 10

### Situazione degli atti informatizzati al 13/12/2011

13	33	495	19	A/3	2	2,5 vani	Euro 251,77	VIA A. COSTA n. 9 piano: 3; VARIAZIONE TOPONOMASTICA del 01/10/2011 n. 132949 .1/2011 in atti dal 01/10/2011 (protocollo n. BO0315572) VARIAZIONE DI TOPONOMASTICA RICHIESTA DAL COMUNE	Annotazione
----	----	-----	----	-----	---	----------	-------------	--	-------------

- Immobile 2: Annotazione: classamento e rendita validati (d.m. 701/94)
- Immobile 3: Annotazione: classamento e rendita validati (d.m. 701/94)
- Immobile 4: Annotazione: classamento e rendita validati (d.m. 701/94)
- Immobile 5: Annotazione: classamento e rendita validati (d.m. 701/94)
- Immobile 6: Annotazione: classamento e rendita validati (d.m. 701/94)
- Immobile 7: Annotazione: classamento e rendita validati (d.m. 701/94)
- Immobile 8: Annotazione: classamento e rendita validati (d.m. 701/94)
- Immobile 9: Annotazione: classamento e rendita validati (d.m. 701/94)
- Immobile 10: Annotazione: classamento e rendita validati (d.m. 701/94)
- Immobile 11: Annotazione: classamento e rendita validati (d.m. 701/94)
- Immobile 12: Annotazione: classamento e rendita validati (d.m. 701/94)
- Immobile 13: Annotazione: classamento e rendita validati (d.m. 701/94)

Totale: vani 42 m<sup>2</sup> 159 Rendita: Euro 4.229,76

#### Intestazione degli immobili indicati al n. 5

N.	DATI ANAGRAFICI	CODICE FISCALE	DIRITTI E ONERI REALI
1	SVILUPPO CALDERARA S.R.L. con sede in CALDERARA DI RENO DATI DERIVANTI DA	02604651204	(1) Proprietà per 1/1
ISTRUMENTO (ATTO PUBBLICO) del 17/12/2007 Nota presentata con Modello Unico n. 44916 .1/2007 in atti dal 24/12/2007 Repertorio n. : 340092 Rogante: BERTOLINI SERGIO Sede: BOLOGNA CESSIONE DI DIRITTI REALI A TITOLO GRATUITO			

## Visura per soggetto limitata ad un comune

Data: 13/12/2011 - Ora: 19.34.59

Segue

Visura n.: T533325 Pag: 11

### Situazione degli atti informatizzati al 13/12/2011

6. Unità Immobiliari site nel Comune di CALDERARA DI RENO(Codice B399) - Catasto dei Fabbricati

N.	DATI IDENTIFICATIVI					DATI DI CLASSAMENTO					ALTRE INFORMAZIONI	
	Sezione Urbana	Foglio	ParticellIn	Sub	Zona Cens.	Micro Zona	Categoria	Classe	Consistenza	Rendita	Indirizzo	Dati ulteriori
1		33	504	53			C/6	1	12 m <sup>2</sup>	Euro 60,74	Dati derivanti da VIA A. COSTA n. 9 piano; T; VARIAZIONE TOPONOMASTICA del 01/10/2011 n. 133027 .1/2011 in atti dal 01/10/2011 (protocollo n. BO0315650) VARIAZIONE DI TOPONOMASTICA RICHIESTA DAL COMUNE	Annotazione
2		33	504	54			C/6	1	12 m <sup>2</sup>	Euro 60,74	VIA A. COSTA n. 9 piano; T; VARIAZIONE TOPONOMASTICA del 01/10/2011 n. 133028 .1/2011 in atti dal 01/10/2011 (protocollo n. BO0315651) VARIAZIONE DI TOPONOMASTICA RICHIESTA DAL COMUNE	Annotazione
3		33	504	55			C/6	1	12 m <sup>2</sup>	Euro 60,74	VIA A. COSTA n. 9 piano; T; VARIAZIONE TOPONOMASTICA del 01/10/2011 n. 133029 .1/2011 in atti dal 01/10/2011 (protocollo n. BO0315652) VARIAZIONE DI TOPONOMASTICA RICHIESTA DAL COMUNE	Annotazione
4		33	504	56			C/6	1	12 m <sup>2</sup>	Euro 60,74	VIA A. COSTA n. 9 piano; T; VARIAZIONE TOPONOMASTICA del 01/10/2011 n. 133030 .1/2011 in atti dal 01/10/2011 (protocollo n. BO0315653) VARIAZIONE DI TOPONOMASTICA RICHIESTA DAL COMUNE	Annotazione
5		33	504	57			C/6	1	12 m <sup>2</sup>	Euro 60,74	VIA A. COSTA n. 9 piano; T; VARIAZIONE TOPONOMASTICA del 01/10/2011 n. 133031 .1/2011 in atti dal 01/10/2011 (protocollo n. BO0315654) VARIAZIONE DI TOPONOMASTICA RICHIESTA DAL COMUNE	Annotazione
6		33	504	58			C/6	1	12 m <sup>2</sup>	Euro 60,74	VIA A. COSTA n. 9 piano; T; VARIAZIONE TOPONOMASTICA del 01/10/2011 n. 133032 .1/2011 in atti dal 01/10/2011 (protocollo n. BO0315655) VARIAZIONE DI TOPONOMASTICA RICHIESTA DAL COMUNE	Annotazione

## Visura per soggetto limitata ad un comune

Data: 13/12/2011 - Ora: 19.34.59  
Visura n.: T333325 Pag: 12

Segue

Situazione degli atti informatizzati al 13/12/2011

7	33	504	59					1	12 m <sup>2</sup>	Euro 60,74	VIA A. COSTA n. 9 piano: T; VARIAZIONE TOPONOMASTICA del 01/10/2011 n. 133033.1/2011 in atti dal 01/10/2011 (protocollo n. BO0315656) VARIAZIONE DI TOPONOMASTICA RICHIESTA DAL COMUNE	Annotazione
8	33	504	60					1	12 m <sup>2</sup>	Euro 60,74	VIA A. COSTA n. 9 piano: T; VARIAZIONE TOPONOMASTICA del 01/10/2011 n. 133034.1/2011 in atti dal 01/10/2011 (protocollo n. BO0315657) VARIAZIONE DI TOPONOMASTICA RICHIESTA DAL COMUNE	Annotazione
9	33	504	61					1	12 m <sup>2</sup>	Euro 60,74	VIA A. COSTA n. 9 piano: T; VARIAZIONE TOPONOMASTICA del 01/10/2011 n. 133035.1/2011 in atti dal 01/10/2011 (protocollo n. BO0315658) VARIAZIONE DI TOPONOMASTICA RICHIESTA DAL COMUNE	Annotazione
10	33	504	62					1	12 m <sup>2</sup>	Euro 60,74	VIA A. COSTA n. 9 piano: T; VARIAZIONE TOPONOMASTICA del 01/10/2011 n. 133036.1/2011 in atti dal 01/10/2011 (protocollo n. BO0315659) VARIAZIONE DI TOPONOMASTICA RICHIESTA DAL COMUNE	Annotazione
11	33	504	63					1	12 m <sup>2</sup>	Euro 60,74	VIA A. COSTA n. 9 piano: T; VARIAZIONE TOPONOMASTICA del 01/10/2011 n. 133037.1/2011 in atti dal 01/10/2011 (protocollo n. BO0315660) VARIAZIONE DI TOPONOMASTICA RICHIESTA DAL COMUNE	Annotazione
12	33	504	64					1	12 m <sup>2</sup>	Euro 60,74	VIA A. COSTA n. 9 piano: T; VARIAZIONE TOPONOMASTICA del 01/10/2011 n. 133038.1/2011 in atti dal 01/10/2011 (protocollo n. BO0315661) VARIAZIONE DI TOPONOMASTICA RICHIESTA DAL COMUNE	Annotazione

## Visura per soggetto limitata ad un comune

Data: 13/12/2011 - Ora: 19.35.00  
Visura n.: T533325 Pag: 13

Segue

Situazione degli atti informatizzati al 13/12/2011

13	33	504	65				1	12 m <sup>2</sup>		Euro 60,74	VIA A. COSTA n. 9 piano: T; VARIAZIONE TOPONOMASTICA del 01/10/2011 n. 133039 .1/2011 in atti dal 01/10/2011 (protocollo n. BO0315662) VARIAZIONE DI TOPONOMASTICA RICHIESTA DAL COMUNE	Annotazione
14	33	504	66				1	12 m <sup>2</sup>		Euro 60,74	VIA A. COSTA n. 9 piano: T; VARIAZIONE TOPONOMASTICA del 01/10/2011 n. 133040 .1/2011 in atti dal 01/10/2011 (protocollo n. BO0315663) VARIAZIONE DI TOPONOMASTICA RICHIESTA DAL COMUNE	Annotazione
15	33	504	67				1	12 m <sup>2</sup>		Euro 60,74	VIA A. COSTA n. 9 piano: T; VARIAZIONE TOPONOMASTICA del 01/10/2011 n. 133041 .1/2011 in atti dal 01/10/2011 (protocollo n. BO0315664) VARIAZIONE DI TOPONOMASTICA RICHIESTA DAL COMUNE	Annotazione
16	33	504	68				1	12 m <sup>2</sup>		Euro 60,74	VIA A. COSTA n. 9 piano: T; VARIAZIONE TOPONOMASTICA del 01/10/2011 n. 133042 .1/2011 in atti dal 01/10/2011 (protocollo n. BO0315665) VARIAZIONE DI TOPONOMASTICA RICHIESTA DAL COMUNE	Annotazione
17	33	504	69				1	12 m <sup>2</sup>		Euro 60,74	VIA A. COSTA n. 9 piano: T; VARIAZIONE TOPONOMASTICA del 01/10/2011 n. 133043 .1/2011 in atti dal 01/10/2011 (protocollo n. BO0315666) VARIAZIONE DI TOPONOMASTICA RICHIESTA DAL COMUNE	Annotazione
18	33	504	70				1	12 m <sup>2</sup>		Euro 60,74	VIA A. COSTA n. 9 piano: T; VARIAZIONE TOPONOMASTICA del 01/10/2011 n. 133044 .1/2011 in atti dal 01/10/2011 (protocollo n. BO0315667) VARIAZIONE DI TOPONOMASTICA RICHIESTA DAL COMUNE	Annotazione

## Visura per soggetto limitata ad un comune

Situazione degli atti informatizzati al 13/12/2011

Data: 13/12/2011 - Ora: 19.35.00

Visura n.: T533325 Pag: 14

Segue

19	33	504	71			C/6	1	12 m <sup>2</sup>	Euro 60,74	VIA A. COSTA n. 9 piano: T; VARIAZIONE TOPONOMASTICA del 01/10/2011 n. 133045 .1/2011 in atti dal 01/10/2011 (protocollo n. BO0315668) VARIAZIONE DI TOPONOMASTICA RICHIESTA DAL COMUNE	Annotazione
20	33	504	72			C/6	1	12 m <sup>2</sup>	Euro 60,74	VIA A. COSTA n. 9 piano: T; VARIAZIONE TOPONOMASTICA del 01/10/2011 n. 133046 .1/2011 in atti dal 01/10/2011 (protocollo n. BO0315669) VARIAZIONE DI TOPONOMASTICA RICHIESTA DAL COMUNE	Annotazione
21	33	504	73			C/6	1	12 m <sup>2</sup>	Euro 60,74	VIA A. COSTA n. 9 piano: T; VARIAZIONE TOPONOMASTICA del 01/10/2011 n. 133047 .1/2011 in atti dal 01/10/2011 (protocollo n. BO0315670) VARIAZIONE DI TOPONOMASTICA RICHIESTA DAL COMUNE	Annotazione
22	33	504	74			C/6	1	12 m <sup>2</sup>	Euro 60,74	VIA A. COSTA n. 9 piano: T; VARIAZIONE TOPONOMASTICA del 01/10/2011 n. 133048 .1/2011 in atti dal 01/10/2011 (protocollo n. BO0315671) VARIAZIONE DI TOPONOMASTICA RICHIESTA DAL COMUNE	Annotazione
23	33	504	75			C/6	1	12 m <sup>2</sup>	Euro 60,74	VIA A. COSTA n. 9 piano: T; VARIAZIONE TOPONOMASTICA del 01/10/2011 n. 133049 .1/2011 in atti dal 01/10/2011 (protocollo n. BO0315672) VARIAZIONE DI TOPONOMASTICA RICHIESTA DAL COMUNE	Annotazione

- Immobile 1: Annotazione:** classamento e rendita non rettificati entro dodici mesi dalla data di iscrizione in atti della dichiarazione (d.m. 701/94)
- Immobile 2: Annotazione:** classamento e rendita non rettificati entro dodici mesi dalla data di iscrizione in atti della dichiarazione (d.m. 701/94)
- Immobile 3: Annotazione:** classamento e rendita non rettificati entro dodici mesi dalla data di iscrizione in atti della dichiarazione (d.m. 701/94)
- Immobile 4: Annotazione:** classamento e rendita non rettificati entro dodici mesi dalla data di iscrizione in atti della dichiarazione (d.m. 701/94)
- Immobile 5: Annotazione:** classamento e rendita non rettificati entro dodici mesi dalla data di iscrizione in atti della dichiarazione (d.m. 701/94)

## Visura per soggetto limitata ad un comune

### Situazione degli atti informatizzati al 13/12/2011

<b>Immobile 6: Annotazione:</b>	classamento e rendita validati (d.m. 701/94)
<b>Immobile 7: Annotazione:</b>	classamento e rendita non rettificati entro dodici mesi dalla data di iscrizione in atti della dichiarazione (d.m. 701/94)
<b>Immobile 8: Annotazione:</b>	classamento e rendita non rettificati entro dodici mesi dalla data di iscrizione in atti della dichiarazione (d.m. 701/94)
<b>Immobile 9: Annotazione:</b>	classamento e rendita non rettificati entro dodici mesi dalla data di iscrizione in atti della dichiarazione (d.m. 701/94)
<b>Immobile 10: Annotazione:</b>	classamento e rendita non rettificati entro dodici mesi dalla data di iscrizione in atti della dichiarazione (d.m. 701/94)
<b>Immobile 11: Annotazione:</b>	classamento e rendita non rettificati entro dodici mesi dalla data di iscrizione, in atti della dichiarazione (d.m. 701/94)
<b>Immobile 12: Annotazione:</b>	classamento e rendita non rettificati entro dodici mesi dalla data di iscrizione in atti della dichiarazione (d.m. 701/94)
<b>Immobile 13: Annotazione:</b>	classamento e rendita non rettificati entro dodici mesi dalla data di iscrizione in atti della dichiarazione (d.m. 701/94)
<b>Immobile 14: Annotazione:</b>	classamento e rendita non rettificati entro dodici mesi dalla data di iscrizione in atti della dichiarazione (d.m. 701/94)
<b>Immobile 15: Annotazione:</b>	classamento e rendita non rettificati entro dodici mesi dalla data di iscrizione in atti della dichiarazione (d.m. 701/94)
<b>Immobile 16: Annotazione:</b>	classamento e rendita non rettificati entro dodici mesi dalla data di iscrizione in atti della dichiarazione (d.m. 701/94)
<b>Immobile 17: Annotazione:</b>	classamento e rendita non rettificati entro dodici mesi dalla data di iscrizione in atti della dichiarazione (d.m. 701/94)
<b>Immobile 18: Annotazione:</b>	classamento e rendita non rettificati entro dodici mesi dalla data di iscrizione in atti della dichiarazione (d.m. 701/94)
<b>Immobile 19: Annotazione:</b>	classamento e rendita non rettificati entro dodici mesi dalla data di iscrizione in atti della dichiarazione (d.m. 701/94)
<b>Immobile 20: Annotazione:</b>	classamento e rendita non rettificati entro dodici mesi dalla data di iscrizione in atti della dichiarazione (d.m. 701/94)
<b>Immobile 21: Annotazione:</b>	classamento e rendita non rettificati entro dodici mesi dalla data di iscrizione in atti della dichiarazione (d.m. 701/94)
<b>Immobile 22: Annotazione:</b>	classamento e rendita non rettificati entro dodici mesi dalla data di iscrizione in atti della dichiarazione (d.m. 701/94)
<b>Immobile 23: Annotazione:</b>	classamento e rendita non rettificati entro dodici mesi dalla data di iscrizione in atti della dichiarazione (d.m. 701/94)

**Totale: m² 276    Rendita: Euro 1.397,02**

**Intestazione degli immobili indicati al n. 6**

DATI ANAGRAFICI		CODICE FISCALE		DIRITTI E ONERI REALI	
SVILUPPO CALDERARA S.R.L. con sede in CALDERARA DI RENO		02604651204		(1) Proprieta' per 1/1	
DATI DERIVANTI DA ISTRUMENTO (ATTO PUBBLICO) del 17/12/2007 Nota presentata con Modello Unico n. 44917 .1/2007 in atti dal 24/12/2007 Repertorio n. : 340092 Rogante: BERTOLINI SERGIO Sede: BOLOGNA CESSIONE DI DIRITTI REALI A TITOLO GRATUITO					

**7. Unità Immobiliari site nel Comune di CALDERARA DI RENO(Codice B399) - Catasto dei Fabbricati**

N.	DATI IDENTIFICATIVI				DATI DI CLASSAMENTO				ALTRE INFORMAZIONI			
	Sezione Urbana	Foglio	Particella	Sub	Zona Cens.	Micro Zona	Categoria	Classe	Consistenza	Rendita	Indirizzo	Dati ulteriori
1		46	66	217			D/2			Euro 180,66	VIA G. GARIBALDI n. 2 piano. S.I; VARIAZIONE TOPONOMASTICA del 01/10/2011 n. 136445 .1/2011 in atti dal 01/10/2011 (protocollo n. BO0319068) VARIAZIONE DI TOPONOMASTICA RICHIESTA DAL COMUNE	

**Intestazione degli immobili indicati al n. 7**

DATI ANAGRAFICI		CODICE FISCALE		DIRITTI E ONERI REALI	
SVILUPPO CALDERARA S.R.L. con sede in CALDERARA DI RENO		02604651204		(1) Proprieta' per 1/1	
DATI DERIVANTI DA ISTRUMENTO (ATTO PUBBLICO) del 06/02/2008 Nota presentata con Modello Unico n. 5690 .2/2008 in atti dal 15/02/2008 Repertorio n. : 3660 Rogante: TRADII ELENA Sede: SAN BENEDETTO VAL DI SAMBRO PERMUTA					

## Visura per soggetto limitata ad un comune

Data: 13/12/2011 - Ora: 19.35.00

Segue

Visura n.: T533325 Pag: 17

### Situazione degli atti informatizzati al 13/12/2011

8. Unità Immobiliari site nel Comune di CALDERARA DI RENO(Codice B399) - Catasto dei Fabbricati

N.	DATI IDENTIFICATIVI				DATI DI CLASSAMENTO				ALTRE INFORMAZIONI			
	Sezione Urbana	Foglio	Particella	Sub	Zona Cens.	Micro Zona	Categoria	Classe	Consistenza	Rendita	Indirizzo Dati derivanti da	Dati ulteriori
1		46	66	57			D/2			Euro 667,88	VIA G. GARIBOLDI n. 2 piano; 2; VARIAZIONE TOPONOMASTICA del 10/10/2011 n. 136377 .1/2011 in atti dal 01/10/2011 (protocollo n. BO0319000) VARIAZIONE DI TOPONOMASTICA RICHIESTA DAL COMUNE	

Intestazione degli immobili indicati al n. 8

N.	DATI ANAGRAFICI		CODICE FISCALE	DIRITTI E ONERI REALI
1	SVILUPPO CALDERARA S.R.L. con sede in CALDERARA DI RENO	DECRETO (DISPOSIZIONI DELLE AUTORITA') del 11/03/2008 Trascrizione n. 21298 .1/2008 in atti dal 24/06/2008 Repertorio n. : 100 Rogante: COMUNE DI CALDERARA DI RENO	02604651204	(1) Proprieta' per 1/1

## Visura per soggetto limitata ad un comune

Situazione degli atti informatizzati al 13/12/2011

Data: 13/12/2011 - Ora: 19.35.00  
Visura n.: T533325 Pag: 18

Segue

### 9. Unità Immobiliari site nel Comune di CALDERARA DI RENO(Codice B399) - Catasto dei Fabbricati

N.	DATI IDENTIFICATIVI				DATI DI CLASSAMENTO				ALTRE INFORMAZIONI			
	Sezione Urbana	Foglio	Particella	Sub	Zona Cens.	Micro Zona	Categoria	Classe	Consistenza	Rendita	Indirizzo	Dati ulteriori
1		46	66	143			D/2			Eurp-1.001,82	VIA G. GARIBALDI n. 2 piano: 4; VARIAZIONE TOPONOMASTICA del 01/10/2011 n. 136407 .1/2011 in atti dal 01/10/2011 (protocollo n. BO0319030) VARIAZIONE DI TOPONOMASTICA RICHIESTA DAL COMUNE	

### Intestazione degli immobili indicati al n. 9

N.	DATI ANAGRAFICI	CODICE FISCALE	DIRITTI E ONERI REALI
1	SVILUPPO CALDERARA S.R.L. con sede in CALDERARA DI RENO DECRETO (DISPOSIZIONI DELLE AUTORITA') del 11/03/2008 Trascrizione n. 21299 .1/2008 in atti dal 24/06/2008 Repertorio n. : 100 Rogante: COMUNE DI CALDERARA DI RENO RE Sede: CALDERARA DI RENO ESPROPRIAZIONE PER PUBBLICA UTILITA'	02604651204	(1) Proprieta per 1/1

# Visura per soggetto limitata ad un comune

Situazione degli atti informatizzati al 13/12/2011

Data: 13/12/2011 - Ora: 19.35.00

Segue

Visura n.: T533325 Pag: 19

## 10. Unità Immobiliari site nel Comune di CALDERARA DI RENO (Codice B399) - Catasto dei Fabbricati

N.	DATI IDENTIFICATIVI				DATI DI CLASSAMENTO				ALTRE INFORMAZIONI			
	Sezione Urbana	Foglio	Particella	Sub	Zona Cens.	Micro Zona	Categoria	Classe	Consistenza	Rendita	Indirizzo Dati derivanti da	Dati ulteriori
1		46	66	183			D/2			<b>Euro 1.001,82</b>	VIA G. GARIBALDI n. 2 piano: 6; VARIAZIONE TOPONOMASTICA del 01/10/2011 n. 136422 .1/2011 in atti dal 01/10/2011 (protocollo n. B00319045) VARIAZIONE DI TOPONOMASTICA RICHIESTA DAL COMUNE	
2		46	99	15			D/2			<b>Euro 75,27</b>	VIA G. GARIBALDI n. 2; VARIAZIONE TOPONOMASTICA del 01/10/2011 n. 136477 .1/2011 in atti dal 01/10/2011 (protocollo n. B00319100) VARIAZIONE DI TOPONOMASTICA RICHIESTA DAL COMUNE	

**Totale: Rendita: Euro 1.077,09**

### Intestazione degli immobili indicati al n. 10

N.	DATI ANAGRAFICI	CODICE FISCALE	DIRITTI E ONERI REALI
1	SVILUPPO CALDERARA S.R.L. con sede in CALDERARA DI RENO DECRETO (DISPOSIZIONI DELLE AUTORITA') del 11/03/2008 Trascrizione n. 21301 .1/2008 in atti dal 24/06/2008 Repertorio n. : 100 Rogante: COMUNE DI CALDERARA DI RENO RE Sede: CALDERARA DI RENO ESPROPRIAZIONE PER PUBBLICA UTILITA'	07604651204	(1) Proprieta' per l/i

## Visura per soggetto

limitata ad un comune

Visura n.: T533325 Pag: 20

### Situazione degli atti informatizzati al 13/12/2011

#### 11. Unità Immobiliari site nel Comune di CALDERARA DI RENO(Codice B399) - Catasto dei Fabbricati

N.	DATI IDENTIFICATIVI				DATI DI CLASSAMENTO				ALTRE INFORMAZIONI				
	Sezione Urbana	Foglio	Particella	Sub	Zona Cens.	Zona	Micro Zona	Categoria	Classe	Consistenza	Rendita	Indirizzo	Dati ulteriori
1		46	99	28				D/2			Euro 75,27	VIA G. GARIBALDI n. 2 piano; T; VARIAZIONE TOPONOMASTICA del 01/10/2011 n. 136490 .1/2011 in atti dal 01/10/2011 (protocollo n. BO0319113) VARIAZIONE DI TOPONOMASTICA RICHIESTA DAL COMUNE	
2		46	100	17				D/2			Euro 75,27	VIA G. GARIBALDI n. 2 piano; T; VARIAZIONE TOPONOMASTICA del 01/10/2011 n. 136524 .1/2011 in atti dal 01/10/2011 (protocollo n. BO0319147) VARIAZIONE DI TOPONOMASTICA RICHIESTA DAL COMUNE	
3		46	100	19				D/2			Euro 75,27	VIA G. GARIBALDI n. 2 piano; T; VARIAZIONE TOPONOMASTICA del 01/10/2011 n. 136526 .1/2011 in atti dal 01/10/2011 (protocollo n. BO0319149) VARIAZIONE DI TOPONOMASTICA RICHIESTA DAL COMUNE	

**Totale: Rendita: Euro 225,81**

#### Intestazione degli immobili indicati al n. 11

N.	DATI ANAGRAFICI	CODICE FISCALE	DIRITTI E ONERI REALI
1	SVILUPPO CALDERARA S.R.L. con sede in CALDERARA DI RENO DECRETO (DISPOSIZIONI DELLE AUTORITA') del 11/03/2008 Trascrizione n. 21302 .1/2008 in atti dal 24/06/2008 Repertorio n. : 100 Rogante: COMUNE DI CALDERARA DI RENO RE Sede: CALDERARA DI RENO ESPROPRIAZIONE PER PUBBLICA UTILITA'	02604651204	(1) Proprieta' per 1/1

# Visura per soggetto limitata ad un comune

Situazione degli atti informatizzati al 13/12/2011

Data: 13/12/2011 - Ora: 19.35.00

Segue

Visura n.: T533325 Pag: 21

12. Unità Immobiliari site nel Comune di CALDERARA DI RENO(Codice B399) - Catasto dei Fabbricati

N.	DATI IDENTIFICATIVI				DATI DI CLASSAMENTO				ALTRE INFORMAZIONI			
	Sezione Urbana	Foglio	Particella	Sub	Zona Cens.	Micro Zona	Categoria	Classe	Consistenza	Rendita	Indirizzo	Dati ulteriori
1		46	99	7			D/2			Euro 75,27	VIA G. GARIBALDI n. 2 piano: T; VARIAZIONE TOPONOMASTICA del 01/10/2011 n. 136469 .1/2011 in atti dal 01/10/2011 (protocollo n. BO0319092) VARIAZIONE DI TOPONOMASTICA RICHIESTA DAL COMUNE	
2		46	99	8			D/2			Euro 75,27	VIA G. GARIBALDI n. 2 piano: T; VARIAZIONE TOPONOMASTICA del 01/10/2011 n. 136470 .1/2011 in atti dal 01/10/2011 (protocollo n. BO0319093) VARIAZIONE DI TOPONOMASTICA RICHIESTA DAL COMUNE	
3		46	99	9			D/2			Euro 75,27	VIA G. GARIBALDI n. 2 piano: T; VARIAZIONE TOPONOMASTICA del 01/10/2011 n. 136471 .1/2011 in atti dal 01/10/2011 (protocollo n. BO0319094) VARIAZIONE DI TOPONOMASTICA RICHIESTA DAL COMUNE	

Totale: Rendita: Euro 225,81

Intestazione degli immobili indicati al n. 12

N.	DATI ANAGRAFICI	CODICE FISCALE	DIRITTI E ONERI REALI
1	SVILUPPO CALDERARA S.R.L. con sede in CALDERARA DI RENO DATI DERIVANTI DA DECRETO (DISPOSIZIONI DELLE AUTORITA') del 11/03/2008 Trascrizione n. 21303 .1/2008 in atti dal 24/06/2008 Repertorio n. : 100 Rogante: COMUNE DI CALDERARA DI RENO RE Sede: CALDERARA DI RENO ESPROPRIAZIONE PER PUBBLICA UTILITA'	02604651204	(1) Proprietà: per l/1

## Visura per soggetto limitata ad un comune

Situazione degli atti informatizzati al 13/12/2011

13. Unità Immobiliari site nel Comune di CALDERARA DI RENO(Codice B399) - Catasto dei Fabbricati

N.	DATI IDENTIFICATIVI					DATI DI CLASSAMENTO				ALTRE INFORMAZIONI		
	Sezione Urbana	Foglio	Particella	Sub	Zona Cens.	Micro Zona	Categoria	Classe	Consistenza	Rendita	Indirizzo	Dati ulteriori
1		46	99	17		D/2				Euro 75,27	VIA G. GARIBALDI n. 2 piano; T; VARIAZIONE TOPONOMASTICA del 01/10/2011 n. 136479 .1/2011 in atti dal 01/10/2011 (protocollo n. BO0319102) VARIAZIONE DI TOPONOMASTICA RICHIESTA DAL COMUNE	
2		46	99	32		D/2				Euro 75,27	VIA G. GARIBALDI n. 2 piano; T; VARIAZIONE TOPONOMASTICA del 01/10/2011 n. 136494 .1/2011 in atti dal 01/10/2011 (protocollo n. BO0319117) VARIAZIONE DI TOPONOMASTICA RICHIESTA DAL COMUNE	
3		46	99	46		D/2				Euro 75,27	VIA G. GARIBALDI n. 2 piano; T; VARIAZIONE TOPONOMASTICA del 01/10/2011 n. 136507 .1/2011 in atti dal 01/10/2011 (protocollo n. BO0319130) VARIAZIONE DI TOPONOMASTICA RICHIESTA DAL COMUNE	

Totale: Rendita: Euro 225,81

Intestazione degli immobili indicati al n. 13

N.	DATI ANAGRAFICI	CODICE FISCALE	DIRITTI E ONERI REALI
1	SVILUPPO CALDERARA S.R.L. con sede in CALDERARA DI RENO DECRETO (DISPOSIZIONI DELLE AUTORITA') del 11/03/2008 Trascrizione n. 21304 .1/2008 in atti dal 24/06/2008 Repertorio n. : 100 Rogante: COMUNE DI CALDERARA DI RE Sede: CALDERARA DI RENO ESPROPRIAZIONE PER PUBBLICA UTILITA'	02604651204	(1) Proprietà per 1/1

## Visura per soggetto limitata ad un comune

Data: 13/12/2011 - Ora: 19.35.00  
Visura n.: T533325 Pag: 23

Segue

### Situazione degli atti informatizzati al 13/12/2011

**14. Unità Immobiliari site nel Comune di CALDERARA DI RENO(Codice B399) - Catasto dei Fabbricati**

N.	DATI IDENTIFICATIVI				DATI DI CLASSAMENTO				ALTRE INFORMAZIONI			
	Sezione Urbana	Foglio	Particella	Sub	Zona Cens.	Micro Zona	Categoria	Classe	Consistenza	Rendita	Indirizzo	Dati ulteriori
1		46	101	6			D/2			Euro 75,27	VIA G. GARIBOLDI n. 2 piano: T; VARIAZIONE TOPONOMASTICA del 01/10/2011 n. 136535 .1/2011 in atti dal 01/10/2011 (protocollo n. BO0319158) VARIAZIONE DI TOPONOMASTICA RICHIESTA DAL COMUNE	

**Intestazione degli immobili indicati al n. 14**

N.	DATI ANAGRAFICI	CODICE FISCALE	DIRITTI E ONERI REALI
1	SVILUPPO CALDERARA S.R.L. con sede in CALDERARA DI RENO DECRETO (DISPOSIZIONI DELLE AUTORITA) del 11/03/2008 Trascrizione n. 21304 .1/2008 in atti dal 24/06/2008 Repertorio n. : 100 Rogante: COMUNE DI CALDERARA DI RENO RE Sede: CALDERARA DI RENO ESPROPRIAZIONE PER PUBBLICA UTILITA'	02604651204	(1) Proprietà per 1/1

## Visura per soggetto limitata ad un comune

Situazione degli atti informatizzati al 13/12/2011

Data: 13/12/2011 - Ora: 19.35.00

Segue

Visura n.: T533325 Pag: 24

15. Unità Immobiliari site nel Comune di CALDERARA DI RENO(Codice B399) - Catasto dei Fabbricati

N.	DATI IDENTIFICATIVI					DATI DI CLASSAMENTO				ALTRE INFORMAZIONI		
	Sezione Urbana	Foglio	Particella	Sub	Zona Cens.	Micro Zona	Categoria	Classe	Consistenza	Rendita	Indirizzo Dati derivanti da	Dati ulteriori
1		46	99	21			D/2			Euro 75,27	VIA G. GARIBALDI n. 2 piano; T; VARIAZIONE TOPONOMASTICA del 01/10/2011 n. 136483 .1/2011 in atti dal 01/10/2011 (protocollo n. BO0319106) VARIAZIONE DI TOPONOMASTICA RICHIESTA DAL COMUNE	
2		46	100	2			D/2			Euro 75,27	VIA G. GARIBALDI n. 2 piano; T; VARIAZIONE TOPONOMASTICA del 01/10/2011 n. 136509 .1/2011 in atti dal 01/10/2011 (protocollo n. BO0319132) VARIAZIONE DI TOPONOMASTICA RICHIESTA DAL COMUNE	
3		46	100	4			D/2			Euro 75,27	VIA G. GARIBALDI n. 2 piano; T; VARIAZIONE TOPONOMASTICA del 01/10/2011 n. 136511 .1/2011 in atti dal 01/10/2011 (protocollo n. BO0319134) VARIAZIONE DI TOPONOMASTICA RICHIESTA DAL COMUNE	
4		46	100	8			D/2			Euro 75,27	VIA G. GARIBALDI n. 2 piano; T; VARIAZIONE TOPONOMASTICA del 01/10/2011 n. 136515 .1/2011 in atti dal 01/10/2011 (protocollo n. BO0319138) VARIAZIONE DI TOPONOMASTICA RICHIESTA DAL COMUNE	
5		46	100	12			D/2			Euro 75,27	VIA G. GARIBALDI n. 2 piano; T; VARIAZIONE TOPONOMASTICA del 01/10/2011 n. 136519 .1/2011 in atti dal 01/10/2011 (protocollo n. BO0319142) VARIAZIONE DI TOPONOMASTICA RICHIESTA DAL COMUNE	

## Visura per soggetto limitata ad un comune

Situazione degli atti informatizzati al 13/12/2011

Data: 13/12/2011 - Ora: 19.35.00

Segue

Visura n.: T533325 Pag: 25

**Totale: Rendita: Euro 376,35**

**Intestazione degli immobili indicati al n. 15**

DATI ANAGRAFICI		CODICE FISCALE	DIRITTI E ONERI REALI
N.	1 SVILUPPO CALDERARA S.R.L. con sede in CALDERARA DI RENO		(1) Proprieta' per 1/1
DATI DERIVANTI DA		02604651204	
DECRETO (DISPOSIZIONI DELLE AUTORITA') del 11/03/2008 Trascrizione n. 21304 .1/2008 in atti dal 24/06/2008 Repertorio n. : 100 Rogante: COMUNE DI CALDERARA DI RENO Sede: CALDERARA DI RENO ESPROPRIAZIONE PER PUBBLICA UTILITA'			

**16. Unità Immobiliari site nel Comune di CALDERARA DI RENO(Codice B399) - Catasto dei Fabbricati**

N.	DATI IDENTIFICATIVI				DATI DI CLASSAMENTO			ALTRE INFORMAZIONI					
	Sezione Urbana	Foglio	Particella	Sub	Zona Cens.	Zona	Micro Zona	Categoria	Classe	Consistenza	Rendita	Indirizzo	Dati ulteriori
1		46	102	3				D/2			Euro 75,27	Dati derivanti da VIA G .GARIBALDI n. 2 piano; T; VARIAZIONE TOPONOMASTICA del 01/10/2011 n. 136548 .1/2011 in atti dal 01/10/2011 (protocollo n. BO0319171) VARIAZIONE DI TOPONOMASTICA RICHIESTA DAL COMUNE	

**Intestazione degli immobili indicati al n. 16**

DATI ANAGRAFICI		CODICE FISCALE	DIRITTI E ONERI REALI
N.	1 SVILUPPO CALDERARA S.R.L. con sede in CALDERARA DI RENO		(1) Proprieta' per 1/1
DATI DERIVANTI DA		02604651204	
DECRETO (DISPOSIZIONI DELLE AUTORITA') del 11/03/2008 Trascrizione n. 21304 .1/2008 in atti dal 24/06/2008 Repertorio n. : 100 Rogante: COMUNE DI CALDERARA DI RENO Sede: CALDERARA DI RENO ESPROPRIAZIONE PER PUBBLICA UTILITA'			

## Visura per soggetto limitata ad un comune

Data: 13/12/2011 - Ora: 19.35.00

Segue

Visura n.: T533325 Pag: 26

### Situazione degli atti informatizzati al 13/12/2011

**17. Unità Immobiliari site nel Comune di CALDERARA DI RENO(Codice B399) - Catasto dei Fabbricati**

N.	DATI IDENTIFICATIVI				DATI DI CLASSAMENTO				ALTRE INFORMAZIONI			
	Sezione Urbana	Foglio	Particella	Sub	Zona Cens.	Micro Zona	Categoria	Classe	Consistenza	Rendita	Indirizzo Dati derivanti da	Dati ulteriori
1		46	99	11			D/2			Euro 75,27	VIA G. GARIBALDI n. 2 piano: T; VARIAZIONE TOPONOMASTICA del 01/10/2011 n. 136473 .1/2011 in atti dal 01/10/2011 (protocollo n. BO0319096) VARIAZIONE DI TOPONOMASTICA RICHIESTA DAL COMUNE	
2		46	99	35			D/2			Euro 75,27	VIA G. GARIBALDI n. 2 piano: T; VARIAZIONE TOPONOMASTICA del 01/10/2011 n. 136497 .1/2011 in atti dal 01/10/2011 (protocollo n. BO0319120) VARIAZIONE DI TOPONOMASTICA RICHIESTA DAL COMUNE	
3		46	100	18			D/2			Euro 75,27	VIA G. GARIBALDI n. 2 piano: T; VARIAZIONE TOPONOMASTICA del 01/10/2011 n. 136525 .1/2011 in atti dal 01/10/2011 (protocollo n. BO0319148) VARIAZIONE DI TOPONOMASTICA RICHIESTA DAL COMUNE	

**Totale: Rendita: Euro 225,81**

**Intestazione degli immobili indicati al n. 17**

N.	DATI ANAGRAFICI	CODICE FISCALE	DIRITTI E ONERI REALI
1	SVILUPPO CALDERARA S.R.L. con sede in CALDERARA DI RENO DECRETO (DISPOSIZIONI DELLE AUTORITA') del 11/03/2008 Trascrizione n. 21304 .1/2008 in atti dal 24/06/2008 Repertorio n. : 100 Rogante: COMUNE DI CALDERARA DI RENO RE. Sede: CALDERARA DI RENO ESPROPRIAZIONE PER PUBBLICA UTILITA'	02604651204	(1) 'Proprietà' per 1/1

## Visura per soggetto limitata ad un comune

Situazione degli atti informatizzati al 13/12/2011

Data: 13/12/2011 - Ora: 19.35.00

Segue

Visura n.: T533325 Pag: 27

### 18. Unità Immobiliari site nel Comune di CALDERARA DI RENO(Codice B399) - Catasto dei Fabbricati

N.	DATI IDENTIFICATIVI				DATI DI CLASSAMENTO				ALTRE INFORMAZIONI			
	Sezione Urbana	Foglio	Particella	Sub	Zona Cens.	Micro Zona	Categoria	Classe	Consistenza	Rendita	Indirizzo Dati derivanti da	Dati ulteriori
1		46	100	6			D/2			Euro 75,27	VIA G. GARIBOLDI n. 2 piano: T; VARIAZIONE TOPONOMASTICA del 01/10/2011 n. 136513 .1/2011 in atti dal 01/10/2011 (protocollo n. BO0319136) VARIAZIONE DI TOPONOMASTICA RICHIESTA DAL COMUNE	

### Intestazione degli immobili indicati al n. 18

N.	DATI ANAGRAFICI	CODICE FISCALE	DIRITTI E ONERI REALI
1	SVILUPPO CALDERARA S.R.L. con sede in CALDERARA DI RENO. DATI DERIVANTI DA DECRETO (DISPOSIZIONI-DELLE AUTORITA') del 1/03/2008 Trascrizione n. 21305 .1/2008 in atti dal 24/06/2008 Repertorio n. : 100 Rogante: COMUNE DI CALDERARA DI RE Sede: CALDERARA DI RENO ESPROPRIAZIONE PER PUBBLICA UTILITA' (Passaggi intermedi da esaminare)	02604651204	(1) Proprietà per l/1

## Visura per soggetto limitata ad un comune Situazione degli atti informatizzati al 13/12/2011

19. Unità Immobiliari site nel Comune di CALDERARA DI RENO(Codice B399) - Catasto dei Fabbricati

N.	DATI IDENTIFICATIVI				DATI DI CLASSEMENTO				ALTRE INFORMAZIONI			
	Sezione Urbana	Foglio	Particella	Sub	Zona Cens.	Micro Zona	Categoria	Classe	Consistenza	Rendita	Indirizzo  Dati derivanti da	Dati ulteriori
1		46	99	26			D/2			<b>Euro 75,27</b>	VIA G. GARIBALDI n. 2 piano: T; VARIAZIONE TOPONOMASTICA del 01/10/2011 n. 136488. 1/2011 in atti dal 01/10/2011 (protocollo n. BO0319111) VARIAZIONE DI TOPONOMASTICA RICHIESTA DAL COMUNE	
2		46	99	27			D/2			<b>Euro 75,27</b>	VIA G. GARIBALDI n. 2 piano: T; VARIAZIONE TOPONOMASTICA del 01/10/2011 n. 136489. 1/2011 in atti dal 01/10/2011 (protocollo n. BO0319112) VARIAZIONE DI TOPONOMASTICA RICHIESTA DAL COMUNE	

**Totale: Rendita: Euro 150,54**

**Intestazione degli immobili indicati al n. 19**

N.	DATI ANAGRAFICI	CODICE FISCALE	DIRITTI E ONERI REALI
1	SVILUPPO CALDERARA S.R.L. con sede in CALDERARA DI RENO DECRETO (DISPOSIZIONI DELLE AUTORITA') del 11/03/2008 Trascrizione n. 21306. 1/2008 in atti dal 24/06/2008 Repertorio n. : 100 Rogante: COMUNE DI CALDERARA DI RENO RE Sede: CALDERARA DI RENO ESPROPRIAZIONE PER PUBBLICA UTILITA'. (Passaggi intermedi da esaminare)	02604651204	(1) Proprieta' per 1/1

## Visura per soggetto limitata ad un comune

Data: 13/12/2011 - Ora: 19.35.00

Segue

Visura n.: T533325 Pag: 29

### Situazione degli atti informatizzati al 13/12/2011

**20. Unità Immobiliari site nel Comune di CALDERARA DI RENO(Codice B399) - Catasto dei Fabbricati**

N.	DATI IDENTIFICATIVI					DATI DI CLASSAMENTO					ALTRE INFORMAZIONI	
	Sezione Urbana	Foglio	Particella	Sub	Zona Cens.	Micro Zona	Categoria	Classe	Consistenza	Rendita	Indirizzo Dati derivanti da	Dati ulteriori
1		46	99	1			D/2			Euro 75,27	VIA G. GARIBALDI n. 2 piano: T; VARIAZIONE TOPONOMASTICA del 01/10/2011 n. 136463 .1/2011 in atti dal 01/10/2011 (protocollo n. BO0319086) VARIAZIONE DI TOPONOMASTICA RICHIESTA DAL COMUNE	
2		46	99	2			D/2			Euro 75,27	VIA G. GARIBALDI n. 2 piano: T; VARIAZIONE TOPONOMASTICA del 01/10/2011 n. 136464 .1/2011 in atti dal 01/10/2011 (protocollo n. BO0319087) VARIAZIONE DI TOPONOMASTICA RICHIESTA DAL COMUNE	
3		46	100	7			D/2			Euro 75,27	VIA G. GARIBALDI n. 2 piano: T; VARIAZIONE TOPONOMASTICA del 01/10/2011 n. 136514 .1/2011 in atti dal 01/10/2011 (protocollo n. BO0319137) VARIAZIONE DI TOPONOMASTICA RICHIESTA DAL COMUNE	
4		46	100	9			D/2			Euro 75,27	VIA G. GARIBALDI n. 2 piano: T; VARIAZIONE TOPONOMASTICA del 01/10/2011 n. 136516 .1/2011 in atti dal 01/10/2011 (protocollo n. BO0319139) VARIAZIONE DI TOPONOMASTICA RICHIESTA DAL COMUNE	
5		46	100	22			D/2			Euro 75,27	VIA G. GARIBALDI n. 2 piano: T; VARIAZIONE TOPONOMASTICA del 01/10/2011 n. 136529 .1/2011 in atti dal 01/10/2011 (protocollo n. BO0319152) VARIAZIONE DI TOPONOMASTICA RICHIESTA DAL COMUNE	
6		46	101	15			D/2			Euro 75,27	VIA G. GARIBALDI n. 2 piano: T; VARIAZIONE TOPONOMASTICA del 01/10/2011 n. 136544 .1/2011 in atti dal 01/10/2011 (protocollo n. BO0319167) VARIAZIONE DI TOPONOMASTICA RICHIESTA DAL COMUNE	

## Visura per soggetto limitata ad un comune

Situazione degli atti informatizzati al 13/12/2011

Data: 13/12/2011 - Ora: 19.35.01

Segue

Visura n.: T533325 Pag: 30

**Totale: Rendita: Euro 451,62**

### Intestazione degli immobili indicati al n. 20

N.	DATI ANAGRAFICI	CODICE FISCALE	DIRITTI E ONERI REALI
1	SVILUPPO CALDERARA S.R.L. con sede in CALDERARA DI RENO DECRETO (DISPOSIZIONI DELLE AUTORITA') del 11/03/2008 Trascrizione n. 21307 .1/2008 in atti dal 24/06/2008 Repertorio n. : 100 Rogante: COMUNE DI CALDERARA DI RENO RE Sede: CALDERARA DI RENO ESPROPRIAZIONE PER PUBBLICA UTILITA' .	02604651204	(1) Proprieta' per 1/1

### 21. Unità Immobiliari site nel Comune di CALDERARA DI RENO(Codice B399) - Catasto dei Fabbricati

N.	DATI IDENTIFICATIVI				DATI DI CLASSAMENTO				ALTRE INFORMAZIONI			
	Sezione Urbana	Foglio	Particella	Sub	Zona Cens.	Micro Zona	Categoria	Classe	Consistenza	Rendita	Indirizzo Dati derivanti da	Dati ulteriori
1		46	99	18			D/2			Euro 75,27	VIA G. GARIBOLDI n. 2 piano; T; VARIAZIONE TOPONOMASTICA del 01/10/2011 n. 136480 .1/2011 in atti dal 01/10/2011 (protocollo n. BO0319103) VARIAZIONE DI TOPONOMASTICA RICHIESTA DAL COMUNE	
2		46	99	19			D/2			Euro 75,27	VIA G. GARIBOLDI n. 2 piano; T; VARIAZIONE TOPONOMASTICA del 01/10/2011 n. 136481 .1/2011 in atti dal 01/10/2011 (protocollo n. BO0319104) VARIAZIONE DI TOPONOMASTICA RICHIESTA DAL COMUNE	

**Totale: Rendita: Euro 150,54**

### Intestazione degli immobili indicati al n. 21

N.	DATI ANAGRAFICI	CODICE FISCALE	DIRITTI E ONERI REALI
1	SVILUPPO CALDERARA S.R.L. con sede in CALDERARA DI RENO DECRETO (DISPOSIZIONI DELLE AUTORITA') del 11/03/2008 Trascrizione n. 21308 .1/2008 in atti dal 24/06/2008 Repertorio n. : 100 Rogante: COMUNE DI CALDERARA DI RENO RE Sede: CALDERARA DI RENO ESPROPRIAZIONE PER PUBBLICA UTILITA'	02604651204	(1) Proprietà per 1/1

### 22. Unità Immobiliari site nel Comune di CALDERARA DI RENO(Codice B399) - Catasto dei Fabbricati

N.	DATI IDENTIFICATIVI						DATI DI CLASSAMENTO			ALTRE INFORMAZIONI			
	Sezione Urbana	Foglio	Particella	Sub	Zona Cens.	Zona	Micro Zona	Categoria	Classe	Consistenza	Rendita	Indirizzo	Dati ulteriori
1		46	101	7				D/2			Euro 75,27	VIA G. GARIBALDI n. 2 piano: T; VARIAZIONE TOPONOMASTICA del 01/10/2011 n. 136536 .1/2011 in atti dal 01/10/2011 (protocollo n. B00319159) VARIAZIONE DI TOPONOMASTICA RICHIESTA DAL COMUNE	

### Intestazione degli immobili indicati al n. 22

N.	DATI ANAGRAFICI	CODICE FISCALE	DIRITTI E ONERI REALI
1	SVILUPPO CALDERARA S.R.L. con sede in CALDERARA DI RENO DECRETO (DISPOSIZIONI DELLE AUTORITA') del 11/03/2008 Trascrizione n. 21309 .1/2008 in atti dal 24/06/2008 Repertorio n. : 100 Rogante: COMUNE DI CALDERARA DI RENO RE Sede: CALDERARA DI RENO ESPROPRIAZIONE PER PUBBLICA UTILITA'	02604651204	(1) Proprietà per 1/1

Situazione degli atti informatizzati al 13/12/2011

23. Unità Immobiliari site nel Comune di CALDERARA DI RENO (Codice B399) - Catasto dei Fabbricati

N.	DATI IDENTIFICATIVI				DATI DI CLASSAMENTO				ALTRE INFORMAZIONI			
	Scizione Urbana	Foglio	Particella	Sub	Zona Cens.	Micro Zona	Categoria	Classe	Consistenza	Rendita	Indirizzo Dati derivanti da	Dati ulteriori
1		46	100	13			D/2			Euro 75,27	VIA G. GARIBOLDI n. 2 piano: T: VARIAZIONE TOPONOMASTICA del 01/10/2011 n. 136520 .1/2011 in atti dal 01/10/2011 (protocollo n. BO0319143) VARIAZIONE DI TOPONOMASTICA RICHIESTA DAL COMUNE	

Intestazione degli immobili indicati al n. 23

N.	DATI ANAGRAFICI	CODICE FISCALE	DIRITTI E ONERI REALI
1	SVILUPPO CALDERARA S.R.L. con sede in CALDERARA DI RENO DECRETO (DISPOSIZIONI DELLE AUTORITA') del 11/03/2008 Trascrizione n. 21310 .1/2008 in atti dal 24/06/2008 Repertorio n. : 100 Rogante: COMUNE DI CALDERARA DI RENO RE Sede: CALDERARA DI RENO ESPROPRIAZIONE PER PUBBLICA UTILITA'	02604651204	(1) Proprietà per 1/1

\* Codice Fiscale Validato in Anagrafe Tributaria

## Visura per soggetto limitata ad un comune

Data: 13/12/2011 - Ora: 19.35.01  
Visura n.: T533325 Pag: 33

Segue

### Situazione degli atti informatizzati al 13/12/2011

24. Unità Immobiliari site nel Comune di CALDERARA DI RENO(Codice B399) - Catasto dei Fabbricati

N.	DATI IDENTIFICATIVI				DATI DI CLASSAMENTO				ALTRE INFORMAZIONI			
	Sezione Urbana	Foglio	Particella	Sub	Zona Cens.	Micro Zona	Categoria	Classe	Consistenza	Rendita	Indirizzo Dati derivanti da	Dati ulteriori
1		46	102	2			D/2			Euro 75,27	VIA G. GARIBALDI n. 2 piano: T; VARIAZIONE TOPONOMASTICA del 01/10/2011 n. 136547. /2011 in atti dal 01/10/2011 (protocollo n. BO0319170) VARIAZIONE DI TOPONOMASTICA RICHIESTA DAL COMUNE	

#### Intestazione degli immobili indicati al n. 24

N.	DATI ANAGRAFICI	CODICE FISCALE	DIRITTI E ONERI REALI
1	SVILUPPO CALDERARA S.R.L. con sede in CALDERARA DI RENO DECRETO (DISPOSIZIONI DELLE AUTORITA') del 11/03/2008 Trascrizione n. 21311. /2008 in atti dal 24/06/2008 Repertorio n. : 100 Rogante: COMUNE DI CALDERARA DI RENO RE Sede: CALDERARA DI RENO ESPROPRIAZIONE PER PUBBLICA UTILITA'	02604651204	(1) Proprietà per 1/1

## Visura per soggetto limitata ad un comune Situazione degli atti informatizzati al 13/12/2011

25. Unità Immobiliari site nel Comune di CALDERARA DI RENO(Codice B399) - Catasto dei Fabbricati

N.	DATI IDENTIFICATIVI				DATI DI CLASSAMENTO				ALTRE INFORMAZIONI				
	Sezione Urbana	Foglio	Particella	Sub	Zona Cens.	Zona	Micro Zona	Categoria	Classe	Consistenza	Rendita	Indirizzo	Dati ulteriori
1		46	99	41				D/2			Euro 75,27	VIA G. GARIBALDI n. 2 piano: T; VARIAZIONE TOPONOMASTICA del 01/10/2011 n. 136503 .1/2011 in atti dal 01/10/2011 (protocollo n. BO0319126) VARIAZIONE DI TOPONOMASTICA RICHIESTA DAL COMUNE	

Intestazione degli immobili indicati al n. 25

N.	DATI ANAGRAFICI	CODICE FISCALE	DIRITTI E ONERI REALI
1	SVILUPPO CALDERARA S.R.L. con sede in CALDERARA DI RENO DECRETO (DISPOSIZIONI DELLE AUTORITA') del 11/03/2008 Trascrizione n. 21313 .1/2008 in atti dal 24/06/2008 Repertorio n. : 100 Rogante: COMUNE DI CALDERARA DI RE Sede: CALDERARA DI RENO ESPROPRIAZIONE PER PUBBLICA UTILITA' (Passaggi intermedi da esaminare)	02604651204	(1) Proprietà per 1/1

## Visura per soggetto limitata ad un comune

Data: 13/12/2011 - Ora: 19.35.01

Visura n.: T333325 Pag: 35

Segue

Situazione degli atti informatizzati al 13/12/2011

### 26. Unità Immobiliari site nel Comune di CALDERARA DI RENO(Codice B399) - Catasto dei Fabbricati

N.	DATI IDENTIFICATIVI				DATI DI CLASSAMENTO				ALTRE INFORMAZIONI			
	Sezione Urbana	Foglio	Particella	Sub	Zona Cens.	Micro Zona	Categoria	Classe	Consistenza	Rendita	Indirizzo Dati derivanti da	Dati ulteriori
1		46	66	202			D/2			Euro 143,70	VIA G. GARIBOLDI n. 2 piano: S1; VARIAZIONE TOPONOMASTICA del 01/10/2011 n. 136431 .1/2011 in atti dal 01/10/2011 (protocollo n. BO0319054) VARIAZIONE DI TOPONOMASTICA RICHIESTA DAL COMUNE	

### Intestazione degli immobili indicati al n. 26

N.	DATI ANAGRAFICI		CODICE FISCALE	DIRITTI E ONERI REALI
	SVILUPPO CALDERARA S.R.L. con sede in CALDERARA DI RENO	DECRETO (DISPOSIZIONI DELLE AUTORITA') del 1/03/2008 Trascrizione n. 21314 .1/2008 in atti dal 24/06/2008 Repertorio n. : 100 Rogante: COMUNE DI CALDERARA DI RENO		
1	SVILUPPO CALDERARA S.R.L. con sede in CALDERARA DI RENO	DECRETO (DISPOSIZIONI DELLE AUTORITA') del 1/03/2008 Trascrizione n. 21314 .1/2008 in atti dal 24/06/2008 Repertorio n. : 100 Rogante: COMUNE DI CALDERARA DI RENO	02604651204	(1) Proprietà per 1/1

### 27. Unità Immobiliari site nel Comune di CALDERARA DI RENO(Codice B399) - Catasto dei Fabbricati

N.	DATI IDENTIFICATIVI				DATI DI CLASSAMENTO				ALTRE INFORMAZIONI			
	Sezione Urbana	Foglio	Particella	Sub	Zona Cens.	Micro Zona	Categoria	Classe	Consistenza	Rendita	Indirizzo Dati derivanti da	Dati ulteriori
1		36	911	1			area urbana		1086 m²		XI SETTEMBRE piano: T; (ALTRE) del 23/06/2006 n. 13219 .1/2006 in atti dal 23/06/2006 (protocollo n. BO0117295) REALIZZAZIONE POSTI AUTO	
2		36	911	2			area urbana		56 m²		XI SETTEMBRE piano: T; (ALTRE) del 23/06/2006 n. 13219 .1/2006 in atti dal 23/06/2006 (protocollo n. BO0117295) REALIZZAZIONE POSTI AUTO	

## Visura per soggetto limitata ad un comune

Visura n.: T533325 Pag: 36

Situazione degli atti informatizzati al 13/12/2011

Totale: m<sup>2</sup> 1142    Rendita:

Intestazione degli immobili indicati al n. 27

N.	DATI ANAGRAFICI	CODICE FISCALE	DIRITTI E ONERI REALI
1	SVILUPPO CALDERARA S.R.L. con sede in CALDERARA DI RENO VOLTURA D'UFFICIO del 28/11/2006 Voltura n. 11807 .1/2009 in atti dal 04/08/2009 (protocollo n. BO0255364) DATI DERIVANTI DA BOLOGNA COMPRAVENDITA	02604651204	(1) Proprietà per l/1

### 28. Unità Immobiliari site nel Comune di CALDERARA DI RENO(Codice B399) - Catasto dei Fabbricati

N.	DATI IDENTIFICATIVI				DATI DI CLASSAMENTO				ALTRE INFORMAZIONI			
	Sezione Urbana	Foglio	Particella	Sub	Zona Cens.	Micro Zona	Categoria	Classe	Consistenza	Rendita	Indirizzo	Dati ulteriori
1		46	66	353			in corso di definitz.				VIA G. GARIBALDI n. 2 piano: SI; VARIAZIONE del 24/10/2011 n. 143132 .1/2011 in atti dal 24/10/2011 (protocollo n. BO0340986) VERIFICA STATO ATTUALE U.I.	Annotazione
2		46	66	354			in corso di definitz.				VIA G. GARIBALDI n. 2 piano: SI; VARIAZIONE del 24/10/2011 n. 143133 .1/2011 in atti dal 24/10/2011 (protocollo n. BO0340993) VERIFICA STATO ATTUALE U.I.	Annotazione
3		46	66	355			in corso di definitz.				VIA G. GARIBALDI n. 2 piano: SI; VARIAZIONE del 24/10/2011 n. 143135 .1/2011 in atti dal 24/10/2011 (protocollo n. BO0340996) VERIFICA STATO ATTUALE U.I.	Annotazione
4		46	66	356			in corso di definitz.				VIA G. GARIBALDI n. 2 piano: SI; VARIAZIONE del 24/10/2011 n. 143137 .1/2011 in atti dal 24/10/2011 (protocollo n. BO0340999) VERIFICA STATO ATTUALE U.I.	Annotazione



## Visura per soggetto limitata ad un comune

Data: 13/12/2011 - Ora: 19.35.02  
Visura n.: T533325 Pag: 38

Segue

Situazione degli atti informatizzati al 13/12/2011

12	46	66	362									VIA G. GARIBALDI n. 2 piano: T; VARIAZIONE del 24/10/2011 n. 143143 .1/2011 in atti dal 24/10/2011 (protocollo n. BO0341010) VERIFICA STATO ATTUALE U. I.	Annotazione
13	46	66	363									VIA G. GARIBALDI n. 2 piano: T; VARIAZIONE del 24/10/2011 n. 143144 .1/2011 in atti dal 24/10/2011 (protocollo n. BO0341017) VERIFICA STATO ATTUALE U. I.	Annotazione
14	46	66	364			2	5 vani				Euro 503,55	VIA G. GARIBALDI n. 2 piano: SI -I; VARIAZIONE TOPONOMASTICA del 01/10/2011 n. 136703 .1/2011 in atti dal 01/10/2011 (protocollo n. BO0319326) VARIAZIONE DI TOPONOMASTICA RICHIESTA DAL COMUNE	Annotazione
15	46	66	365			2	5 vani				Euro 503,55	VIA G. GARIBALDI n. 2 piano: SI -I; VARIAZIONE TOPONOMASTICA del 01/10/2011 n. 136704 .1/2011 in atti dal 01/10/2011 (protocollo n. BO0319327) VARIAZIONE DI TOPONOMASTICA RICHIESTA DAL COMUNE	Annotazione
16	46	66	366			2	3,5 vani				Euro 352,48	VIA G. GARIBALDI n. 2 piano: SI -I; VARIAZIONE TOPONOMASTICA del 01/10/2011 n. 136705 .1/2011 in atti dal 01/10/2011 (protocollo n. BO0319328) VARIAZIONE DI TOPONOMASTICA RICHIESTA DAL COMUNE	Annotazione
17	46	66	367									VIA G. GARIBALDI n. 2 piano: SI -I; VARIAZIONE del 24/10/2011 n. 143146 .1/2011 in atti dal 24/10/2011 (protocollo n. BO0341023) VERIFICA STATO ATTUALE U. I.	Annotazione
18	46	66	368			2	3,5 vani				Euro 352,48	VIA G. GARIBALDI n. 2 piano: SI -I; VARIAZIONE TOPONOMASTICA del 01/10/2011 n. 136707 .1/2011 in atti dal 01/10/2011 (protocollo n. BO0319330) VARIAZIONE DI TOPONOMASTICA RICHIESTA DAL COMUNE	Annotazione

## Visura per soggetto limitata ad un comune

Situazione degli atti informatizzati al 13/12/2011

Data: 13/12/2011 - Ora: 19.35.02

Segue

Visura n.: T533325 Pag: 39

19	46	66	369		A/3	2	3,5 vani		Euro 352,48	VIA G. GARIBALDI n. 2 piano: SI -1; VARIAZIONE TOPONOMASTICA del 01/10/2011 n. 136708.1/2011 in atti dal 01/10/2011 (protocollo n. BO0319331) VARIAZIONE DI TOPONOMASTICA RICHIESTA DAL COMUNE	Annotazione
20	46	66	370		in corso di definiz.					VIA G. GARIBALDI n. 2 piano: SI -1; VARIAZIONE del 24/10/2011 n. 143149.1/2011 in atti dal 24/10/2011 (protocollo n. BO0341033) VERIFICA STATO ATTUALE U. I.	Annotazione
21	46	66	371		in corso di definiz.					VIA G. GARIBALDI n. 2 piano: SI -1; VARIAZIONE del 24/10/2011 n. 143150.1/2011 in atti dal 24/10/2011 (protocollo n. BO0341037) VERIFICA STATO ATTUALE U. I.	Annotazione
22	46	66	372		in corso di definiz.					VIA G. GARIBALDI n. 2 piano: I; VARIAZIONE del 24/10/2011 n. 143151.1/2011 in atti dal 24/10/2011 (protocollo n. BO0341044) VERIFICA STATO ATTUALE U. I.	Annotazione
23	46	66	373		A/3	2	4,5 vani		Euro 453,19	VIA G. GARIBALDI n. 2 piano: SI -2; VARIAZIONE TOPONOMASTICA del 01/10/2011 n. 136712.1/2011 in atti dal 01/10/2011 (protocollo n. BO0319335) VARIAZIONE DI TOPONOMASTICA RICHIESTA DAL COMUNE	Norifica
24	46	66	374		A/3	2	4,5 vani		Euro 453,19	VIA G. GARIBALDI n. 2 piano: SI -2; VARIAZIONE TOPONOMASTICA del 01/10/2011 n. 136713.1/2011 in atti dal 01/10/2011 (protocollo n. BO0319336) VARIAZIONE DI TOPONOMASTICA RICHIESTA DAL COMUNE	Annotazione
25	46	66	375		in corso di definiz.					VIA G. GARIBALDI n. 2 piano: SI -2; VARIAZIONE del 24/10/2011 n. 143152.1/2011 in atti dal 24/10/2011 (protocollo n. BO0341046) VERIFICA STATO ATTUALE U. I.	Annotazione



## Visura per soggetto limitata ad un comune

Data: 13/12/2011 - Ora: 19.35.02

Segue

Visura n.: T533325 Pag: 41

Situazione degli atti informatizzati al 13/12/2011

33	46	66	383		A/3	2	3 vani	Euro 302,13	VIA G. GARIBALDI n. 2 piano: SI -3; VARIAZIONE TOPONOMASTICA del 01/10/2011 n. 136722 .1/2011 in atti dal 01/10/2011 (protocollo n. BO0319345) VARIAZIONE DI TOPONOMASTICA RICHIESTA DAL COMUNE	Notifica
34	46	66	384		A/3	2	6,5 vani	Euro 654,61	VIA G. GARIBALDI n. 2 piano: SI -3; VARIAZIONE TOPONOMASTICA del 01/10/2011 n. 136723 .1/2011 in atti dal 01/10/2011 (protocollo n. BO0319346) VARIAZIONE DI TOPONOMASTICA RICHIESTA DAL COMUNE	Annotazione
35	46	66	385		A/3	2	5,5 vani	Euro 553,90	VIA G. GARIBALDI n. 2 piano: SI -3; VARIAZIONE TOPONOMASTICA del 01/10/2011 n. 136724 .1/2011 in atti dal 01/10/2011 (protocollo n. BO0319347) VARIAZIONE DI TOPONOMASTICA RICHIESTA DAL COMUNE	Notifica
36	46	66	386		A/3	2	3 vani	Euro 302,13	VIA G. GARIBALDI n. 2 piano: SI -3; VARIAZIONE TOPONOMASTICA del 01/10/2011 n. 136725 .1/2011 in atti dal 01/10/2011 (protocollo n. BO0319348) VARIAZIONE DI TOPONOMASTICA RICHIESTA DAL COMUNE	Notifica
37	46	66	387		A/3	2	3 vani	Euro 302,13	VIA G. GARIBALDI n. 2 piano: SI -3; VARIAZIONE TOPONOMASTICA del 01/10/2011 n. 136726 .1/2011 in atti dal 01/10/2011 (protocollo n. BO0319349) VARIAZIONE DI TOPONOMASTICA RICHIESTA DAL COMUNE	Notifica
38	46	66	388		A/3	2	6 vani	Euro 604,25	VIA G. GARIBALDI n. 2 piano: SI -4; VARIAZIONE TOPONOMASTICA del 01/10/2011 n. 136727 .1/2011 in atti dal 01/10/2011 (protocollo n. BO0319350) VARIAZIONE DI TOPONOMASTICA RICHIESTA DAL COMUNE	Notifica

## Visura per soggetto

limitata ad un comune

Situazione degli atti informatizzati al 13/12/2011

Data: 13/12/2011 - Ora: 19.35.02

Segue

Visura n.: T533325 Pag: 42

39	46	66	389		A/3	2	4 vani	Euro 402,84	VIA G. GARIBALDI n. 2 piano: SI -4; VARIAZIONE TOPONOMASTICA del 01/10/2011 n. 136728.1/2011 in atti dal 01/10/2011 (protocollo n. .BO0319351) VARIAZIONE DI TOPONOMASTICA RICHIESTA DAL COMUNE	Notifica
40	46	66	390		A/3	2	5,5 vani	Euro 553,90	VIA G. GARIBALDI n. 2 piano: SI -4; VARIAZIONE TOPONOMASTICA del 01/10/2011 n. 136729.1/2011 in atti dal 01/10/2011 (protocollo n. .BO0319352) VARIAZIONE DI TOPONOMASTICA RICHIESTA DAL COMUNE	Notifica
41	46	66	391		A/3	2	5,5 vani	Euro 553,90	VIA G. GARIBALDI n. 2 piano: SI -4; VARIAZIONE TOPONOMASTICA del 01/10/2011 n. 136730.1/2011 in atti dal 01/10/2011 (protocollo n. .BO0319353) VARIAZIONE DI TOPONOMASTICA RICHIESTA DAL COMUNE	Notifica
42	46	66	392		A/3	2	6 vani	Euro 604,25	VIA G. GARIBALDI n. 2 piano: SI -4; VARIAZIONE TOPONOMASTICA del 01/10/2011 n. 136731.1/2011 in atti dal 01/10/2011 (protocollo n. .BO0319354) VARIAZIONE DI TOPONOMASTICA RICHIESTA DAL COMUNE	Annotazione
43	46	66	393		A/3	2	6 vani	Euro 604,25	VIA G. GARIBALDI n. 2 piano: SI -5; VARIAZIONE TOPONOMASTICA del 01/10/2011 n. 136732.1/2011 in atti dal 01/10/2011 (protocollo n. .BO0319355) VARIAZIONE DI TOPONOMASTICA RICHIESTA DAL COMUNE	Notifica
44	46	66	394		A/3	2	4 vani	Euro 402,84	VIA G. GARIBALDI n. 2 piano: SI -5; VARIAZIONE TOPONOMASTICA del 01/10/2011 n. 136733.1/2011 in atti dal 01/10/2011 (protocollo n. .BO0319356) VARIAZIONE DI TOPONOMASTICA RICHIESTA DAL COMUNE	Notifica

## Visura per soggetto limitata ad un comune

Data: 13/12/2011 - Ora: 19.35.03

Segue

Visura n.: T533325 Pag: 43

Situazione degli atti informatizzati al 13/12/2011

45		46	66	395		A/3	2	5,5 vani	Euro 553,90	VIA G. GARIBALDI n. 2 piano: SI -5; VARIAZIONE TOPONOMASTICA del 01/10/2011 n. 136734 .1/2011 in atti dal 01/10/2011 (protocollo n. BO0319357) VARIAZIONE DI TOPONOMASTICA RICHIESTA DAL COMUNE	Notifica
46		46	66	396		A/3	2	5,5 vani	Euro 553,90	VIA G. GARIBALDI n. 2 piano: SI -5; VARIAZIONE TOPONOMASTICA del 01/10/2011 n. 136735 .1/2011 in atti dal 01/10/2011 (protocollo n. BO0319358) VARIAZIONE DI TOPONOMASTICA RICHIESTA DAL COMUNE	Notifica
47		46	66	397		A/3	2	5,5 vani	Euro 553,90	VIA G. GARIBALDI n. 2 piano: SI -5; VARIAZIONE TOPONOMASTICA del 01/10/2011 n. 136736 .1/2011 in atti dal 01/10/2011 (protocollo n. BO0319359) VARIAZIONE DI TOPONOMASTICA RICHIESTA DAL COMUNE	Notifica
48		46	66	398		A/3	2	6 vani	Euro 604,25	VIA G. GARIBALDI n. 2 piano: SI -6; VARIAZIONE TOPONOMASTICA del 01/10/2011 n. 136737 .1/2011 in atti dal 01/10/2011 (protocollo n. BO0319360) VARIAZIONE DI TOPONOMASTICA RICHIESTA DAL COMUNE	Notifica
49		46	66	399		in corso di definiz.				VIA G. GARIBALDI n. 2 piano: SI -6; VARIAZIONE del 24/10/2011 n. 143162 .1/2011 in atti dal 24/10/2011 (protocollo n. BO0341061) VERIFICA STATO ATTUALE U. I.	Annotazione
50		46	66	400		in corso di definiz.				VIA G. GARIBALDI n. 2 piano: SI -6; VARIAZIONE del 24/10/2011 n. 143163 .1/2011 in atti dal 24/10/2011 (protocollo n. BO0341064) VERIFICA STATO ATTUALE U. I.	Annotazione
51		46	66	401		A/3	2	5,5 vani	Euro 553,90	VIA G. GARIBALDI n. 2 piano: SI -6; VARIAZIONE TOPONOMASTICA del 01/10/2011 n. 136740 .1/2011 in atti dal 01/10/2011 (protocollo n. BO0319363) VARIAZIONE DI TOPONOMASTICA RICHIESTA DAL COMUNE	Notifica

## Visura per soggetto limitata ad un comune

Situazione degli atti informatizzati al 13/12/2011

Data: 13/12/2011 - Ora: 19.35.03

Segue

Visura n.: T533325 Pag: 44

52	46	66	402		A/3	2	5,5 vani	Euro 553,90	VIA G. GARIBALDI n. 2 piano: SI -6; VARIAZIONE TOPONOMASTICA del 01/10/2011 n. 136741. 1/2011 in atti dal 01/10/2011 (protocollo n. BO0319364) VARIAZIONE DI TOPONOMASTICA RICHIESTA DAL COMUNE	Notifica
53	46	66	407		C/2	1	8 m <sup>2</sup>	Euro 12,39	VIA G. GARIBALDI n. 2 piano: SI; VARIAZIONE TOPONOMASTICA del 01/10/2011 n. 136742. 1/2011 in atti dal 01/10/2011 (protocollo n. BO0319365) VARIAZIONE DI TOPONOMASTICA RICHIESTA DAL COMUNE	Annotazione
54	46	66	408		C/2	1	8 m <sup>2</sup>	Euro 12,39	VIA G. GARIBALDI n. 2 piano: SI; VARIAZIONE TOPONOMASTICA del 01/10/2011 n. 136743. 1/2011 in atti dal 01/10/2011 (protocollo n. BO0319366) VARIAZIONE DI TOPONOMASTICA RICHIESTA DAL COMUNE	Annotazione
55	46	66	409		C/2	1	8 m <sup>2</sup>	Euro 12,39	VIA G. GARIBALDI n. 2 piano: SI; VARIAZIONE TOPONOMASTICA del 01/10/2011 n. 136744. 1/2011 in atti dal 01/10/2011 (protocollo n. BO0319367) VARIAZIONE DI TOPONOMASTICA RICHIESTA DAL COMUNE	Annotazione
56	46	66	410		C/2	1	8 m <sup>2</sup>	Euro 12,39	VIA G. GARIBALDI n. 2 piano: SI; VARIAZIONE TOPONOMASTICA del 01/10/2011 n. 136745. 1/2011 in atti dal 01/10/2011 (protocollo n. BO0319368) VARIAZIONE DI TOPONOMASTICA RICHIESTA DAL COMUNE	Annotazione
57	46	66	411		C/2	1	8 m <sup>2</sup>	Euro 12,39	VIA G. GARIBALDI n. 2 piano: SI; VARIAZIONE TOPONOMASTICA del 01/10/2011 n. 136746. 1/2011 in atti dal 01/10/2011 (protocollo n. BO0319369) VARIAZIONE DI TOPONOMASTICA RICHIESTA DAL COMUNE	Annotazione



<b>Immobile 14: Annotazione:</b>	classamento e rendita validati (d.m. 701/94)
<b>Immobile 15: Annotazione:</b>	classamento e rendita validati (d.m. 701/94)
<b>Immobile 16: Annotazione:</b>	classamento e rendita validati (d.m. 701/94)
<b>Immobile 17: Annotazione:</b>	di stadio: stato dell'unita' confermato con dichiarazione sostitutiva di atto di notorieta' prot. n. 336811 del 19/10/2011
<b>Immobile 18: Annotazione:</b>	classamento e rendita validati (d.m. 701/94)
<b>Immobile 19: Annotazione:</b>	classamento e rendita validati (d.m. 701/94)
<b>Immobile 20: Annotazione:</b>	di stadio: stato dell'unita' confermato con dichiarazione sostitutiva di atto di notorieta' prot. n. 336812 del 19/10/2011
<b>Immobile 21: Annotazione:</b>	di stadio: stato dell'unita' confermato con dichiarazione sostitutiva di atto di notorieta' prot. n. 336813 del 19/10/2011
<b>Immobile 22: Annotazione:</b>	di stadio: stato dell'unita' confermato con dichiarazione sostitutiva di atto di notorieta' prot. n. 336821 del 19/10/2011
<b>Immobile 23: Notifica:</b>	effettuata il 19/08/2011 con prot. n. BO0247266/2011 del 18/07/11
<b>Immobile 24: Annotazione:</b>	classamento e rendita validati (d.m. 701/94)
<b>Immobile 25: Annotazione:</b>	di stadio: stato dell'unita' confermato con dichiarazione sostitutiva di atto di notorieta' prot. n. 336825 del 19/10/2011
<b>Immobile 26: Annotazione:</b>	di stadio: stato dell'unita' confermato con dichiarazione sostitutiva di atto di notorieta' prot. n. 336831 del 19/10/2011
<b>Immobile 27: Annotazione:</b>	classamento e rendita validati (d.m. 701/94)
<b>Immobile 28: Annotazione:</b>	classamento e rendita validati (d.m. 701/94)
<b>Immobile 29: Annotazione:</b>	di stadio: stato dell'unita' confermato con dichiarazione sostitutiva di atto di notorieta' prot. n. 336841 del 19/10/2011
<b>Immobile 30: Annotazione:</b>	di stadio: stato dell'unita' confermato con dichiarazione sostitutiva di atto di notorieta' prot. n. 336845 del 19/10/2011
<b>Immobile 31: Annotazione:</b>	classamento e rendita validati (d.m. 701/94)
<b>Immobile 32: Notifica:</b>	effettuata il 19/08/2011 con prot. n. BO0247266/2011 del 18/07/11
<b>Immobile 33: Notifica:</b>	effettuata il 19/08/2011 con prot. n. BO0247266/2011 del 18/07/11
<b>Immobile 34: Annotazione:</b>	classamento e rendita validati (d.m. 701/94)
<b>Immobile 35: Notifica:</b>	effettuata il 19/08/2011 con prot. n. BO0247266/2011 del 18/07/11
<b>Immobile 36: Notifica:</b>	effettuata il 19/08/2011 con prot. n. BO0247266/2011 del 18/07/11
<b>Immobile 37: Notifica:</b>	effettuata il 19/08/2011 con prot. n. BO0247266/2011 del 18/07/11

## Visura per soggetto limitata ad un comune

Situazione degli atti informatizzati al 13/12/2011

Immobile 38: Notifica:	effettuata il 19/08/2011 con prot. n. BO0247266/2011 del 18/07/11
Immobile 39: Notifica:	effettuata il 19/08/2011 con prot. n. BO0247266/2011 del 18/07/11
Immobile 40: Notifica:	effettuata il 19/08/2011 con prot. n. BO0247266/2011 del 18/07/11
Immobile 41: Notifica:	effettuata il 19/08/2011 con prot. n. BO0247266/2011 del 18/07/11
Immobile 42: Annotazione:	classamento e rendita validati (d.m. 701/94)
Immobile 43: Notifica:	effettuata il 19/08/2011 con prot. n. BO0247266/2011 del 18/07/11
Immobile 44: Notifica:	effettuata il 19/08/2011 con prot. n. BO0247266/2011 del 18/07/11
Immobile 45: Notifica:	effettuata il 19/08/2011 con prot. n. BO0247266/2011 del 18/07/11
Immobile 46: Notifica:	effettuata il 19/08/2011 con prot. n. BO0247266/2011 del 18/07/11
Immobile 47: Notifica:	effettuata il 19/08/2011 con prot. n. BO0247266/2011 del 18/07/11
Immobile 48: Notifica:	effettuata il 19/08/2011 con prot. n. BO0247266/2011 del 18/07/11
Immobile 49: Annotazione:	di stadio: stato dell'unita' confermato-con dichiarazione sostitutiva di atto di notorieta' prot. n. 336847 del 19/10/2011
Immobile 50: Annotazione:	di stadio: stato dell'unita' confermato con dichiarazione sostitutiva di atto di notorieta' prot. n. 336849 del 19/10/2011
Immobile 51: Notifica:	effettuata il 19/08/2011 con prot. n. BO0247266/2011 del 18/07/11
Immobile 52: Notifica:	effettuata il 19/08/2011 con prot. n. BO0247266/2011 del 18/07/11
Immobile 53: Annotazione:	classamento e rendita validati (d.m. 701/94)
Immobile 54: Annotazione:	classamento e rendita validati (d.m. 701/94)
Immobile 55: Annotazione:	classamento e rendita validati (d.m. 701/94)
Immobile 56: Annotazione:	classamento e rendita validati (d.m. 701/94)
Immobile 57: Annotazione:	classamento e rendita validati (d.m. 701/94)
Immobile 58: Annotazione:	di stadio: stato dell'unita' confermato con dichiarazione sostitutiva di atto di notorieta' prot. n. 336849 del 19/10/2011
Immobile 59: Annotazione:	classamento e rendita validati (d.m. 701/94)
Immobile 60: Annotazione:	di stadio: stato dell'unita' confermato con dichiarazione sostitutiva di atto di notorieta' prot. n. 336850 del 19/10/2011

## Visura per soggetto limitata ad un comune Situazione degli atti informatizzati al 13/12/2011

Totale: vani 137,5 m<sup>2</sup> 191 Rendita: Euro 14.248,40

Intestazione degli immobili indicati al n. 28

N.	DATI ANAGRAFICI		CODICE FISCALE	DIRITTI E ONERI REALI
1	SVILUPPO CALDERARA S.R.L. con sede in CALDERARA DI RENO		02604651204	(1) Proprietà per 1/1

### 29. Unità Immobiliari site nel Comune di CALDERARA DI RENO(Codice B399) - Catasto dei Fabbricati

N.	DATI IDENTIFICATIVI					DATI DI CLASSEMENTO				ALTRE INFORMAZIONI		
	Sezione Urbana	Foglio	Particella	Sub	Zona Cens.	Micro Zona	Categoria	Classe	Consistenza	Rendita	Indirizzo	Dati ulteriori
1		33	495	20			A/3	2	4,5 vani	Euro 453,19	VIA A. COSTA n. 9 piano: T; FRAZIONAMENTO E FUSIONE del 12/12/2011 n. 159101.1/2011 in atti dal 12/12/2011 (protocollo n. B00391090) FRAZIONAMENTO E FUSIONE	Annotazione
2		33	495	21 22			A/3	2	4,5 vani	Euro 453,19	VIA A. COSTA n. 9 piano: T; FRAZIONAMENTO E FUSIONE del 12/12/2011 n. 159101.1/2011 in atti dal 12/12/2011 (protocollo n. B00391090) FRAZIONAMENTO E FUSIONE	Annotazione
3		33	495	23 24			A/3	2	2,5 vani	Euro 251,77	VIA A. COSTA n. 9 piano: T; FRAZIONAMENTO E FUSIONE del 12/12/2011 n. 159101.1/2011 in atti dal 12/12/2011 (protocollo n. B00391090) FRAZIONAMENTO E FUSIONE	Annotazione
				25								

**Immobile 1: Annotazione:** classamento e rendita proposti (d.m. 701/94)

**Immobile 2: Annotazione:** classamento e rendita proposti (d.m. 701/94)

**Immobile 3: Annotazione:** classamento e rendita proposti (d.m. 701/94)

# Visura per soggetto limitata ad un comune

Situazione degli atti informatizzati al 13/12/2011

Totale: vani 11,5 Rendita: Euro 1.158,15

Intestazione degli immobili indicati al n. 29

N.	DATI ANAGRAFICI		CODICE FISCALE	DIRITTI E ONERI REALI
1	SVILUPPO CALDERARA S.R.L. con sede in CALDERARA DI RENO		02604651204	(1) Proprietà per 1/1

30. Immobili siti nel Comune di CALDERARA DI RENO(Codice B399) - Catasto dei Terreni

N.	DATI IDENTIFICATIVI				DATI DI CLASSAMENTO				ALTRE INFORMAZIONI			
	Foglio	Particella	Sub	Perz	Quantità	Classe	Superficie(m²)	Deduz.	Reddito	Dati derivanti da	Dati ulteriori	
1	43	873	-	SEMIN ARBOR	1		01	95	BE1A	Dominicale Euro 2,57	Agrario Euro 1,06	FRAZIONAMENTO del 29/12/2008 n. 350920.1/2008 in atti dal 29/12/2008 (protocollo n. BO0350920)

Intestazione degli immobili indicati al n. 30

N.	DATI ANAGRAFICI		CODICE FISCALE	DIRITTI E ONERI REALI
1	SVILUPPO CALDERARA S.R.L. con sede in CALDERARA DI RENO		02604651204	(1) Proprietà per 1/1
DATI DERIVANTI DA				
ISTRUMENTO (ATTO PUBBLICO) del 06/04/2009 Nota presentata con Modello Unico n. 11073 -1/2009 in atti dal 24/04/2009 Repertorio n. : 4889 Rogante: TRADII ELENA Sede: SAN,BENEDETTO VAL DI SAMBRO CONFERIMENTO IN SOCIETA' Retifica la tras. n. 127/2006				

## Visura per soggetto limitata ad un comune

Situazione degli atti informatizzati al 13/12/2011

### 31. Immobili siti nel Comune di CALDERARA DI RENO(Codice B399) - Catasto dei Terreni

N.	DATI IDENTIFICATIVI			DATI DI CLASSAMENTO				ALTRE INFORMAZIONI			
	Foglio	Particella	Sub	Porz.	Qualità Classe	Superficie(m <sup>2</sup> )	Deduz.	Reddito	Dati derivanti da	Dati ulteriori	
1	36	896	-		SEMINAT IVO	01 75	BEIA	Dominicale Euro 1,94	Agrario Euro 0,86	FRAZIONAMENTO del 06/12/2004 n. 228482 .1/2004 in atti dal 06/12/2004 (protocollo n. BO0228482)	Riserve
2	36	897	-		SEMINAT IVO	00 74	BEIA	Euro 0,82	Euro 0,36	FRAZIONAMENTO del 06/12/2004 n. 228482 .1/2004 in atti dal 06/12/2004 (protocollo n. BO0228482)	Riserve

**Immobile 1:** Riserve; 1 Atti di passaggio intermedi non esistenti

**Immobile 2:** Riserve; 1 Atti di passaggio intermedi non esistenti

**Totale: Superficie 02.49 Redditi: Dominicale Euro 2,76 Agrario Euro 1,22**

**Intestazione degli immobili indicati al n. 31**

N.	DATI ANAGRAFICI	CODICE FISCALE	DIRITTI E ONERI REALI
1	SVILUPPO CALDERARA S.R.L. con sede in CALDERARA DI RENO ISTRUMENTO (ATTO PUBBLICO) del 28/11/2006 Nota presentata con Modello Unico n. 47618 .3/2006 in atti dal 28/12/2006 Repertorio n. : 34279 Rogante: BERSANI IACOPO Sede: BOLOGNA COMPRAVENDITA	02604651204	(1) Proprietà per 1000/1000

## Visura per soggetto limitata ad un comune

Data: 13/12/2011 - Ora: 19.35.03

Segue

Visura n.: T533325 Pag: 51

### Situazione degli atti informatizzati al 13/12/2011

32. Unità Immobiliari site nel Comune di CALDERARA DI RENO(Codice B399) - Catasto dei Fabbricati

N.	DATI IDENTIFICATIVI				DATI DI CLASSAMENTO						ALTRE INFORMAZIONI	
	Sezione Urbana	Foglio	Particella	Sub	Zona Cens.	Micro Zona	Categoria	Classe	Consistenza	Rendita	Indirizzo	Dati ulteriori
1		36	911	17			C/6	1	17 m <sup>2</sup>	Euro 86,04	Dati derivanti da XI SETTEMBRE piano: T; VARIAZIONE NEL CLASSAMENTO del 16/11/2006 n. 22368 .1/2006 in atti del 16/11/2006 (protocollo n. BO0197334) VARIAZIONE DI CLASSAMENTO	Annotazione
2		36	911	18			C/6	1	17 m <sup>2</sup>	Euro 86,04	XI SETTEMBRE piano: T; VARIAZIONE NEL CLASSAMENTO del 16/11/2006 n. 22368 .1/2006 in atti del 16/11/2006 (protocollo n. BO0197334) VARIAZIONE DI CLASSAMENTO	Annotazione
3		36	911	19			C/6	1	17 m <sup>2</sup>	Euro 86,04	XI SETTEMBRE piano: T; VARIAZIONE NEL CLASSAMENTO del 16/11/2006 n. 22368 .1/2006 in atti del 16/11/2006 (protocollo n. BO0197334) VARIAZIONE DI CLASSAMENTO	Annotazione
4		36	911	54			C/6	1	17 m <sup>2</sup>	Euro 86,04	XI SETTEMBRE piano: T; VARIAZIONE NEL CLASSAMENTO del 16/11/2006 n. 22368 .1/2006 in atti del 16/11/2006 (protocollo n. BO0197334) VARIAZIONE DI CLASSAMENTO	Annotazione

**Immobile 1: Annotazione:** classamento e rendita validati (d.m. 701/94)

**Immobile 2: Annotazione:** classamento e rendita validati (d.m. 701/94)

**Immobile 3: Annotazione:** classamento e rendita validati (d.m. 701/94)

**Immobile 4: Annotazione:** classamento e rendita validati (d.m. 701/94)

## Visura per soggetto limitata ad un comune

### Situazione degli atti informatizzati al 13/12/2011

Totale: m<sup>2</sup> 68 Rendita: Euro 344,16

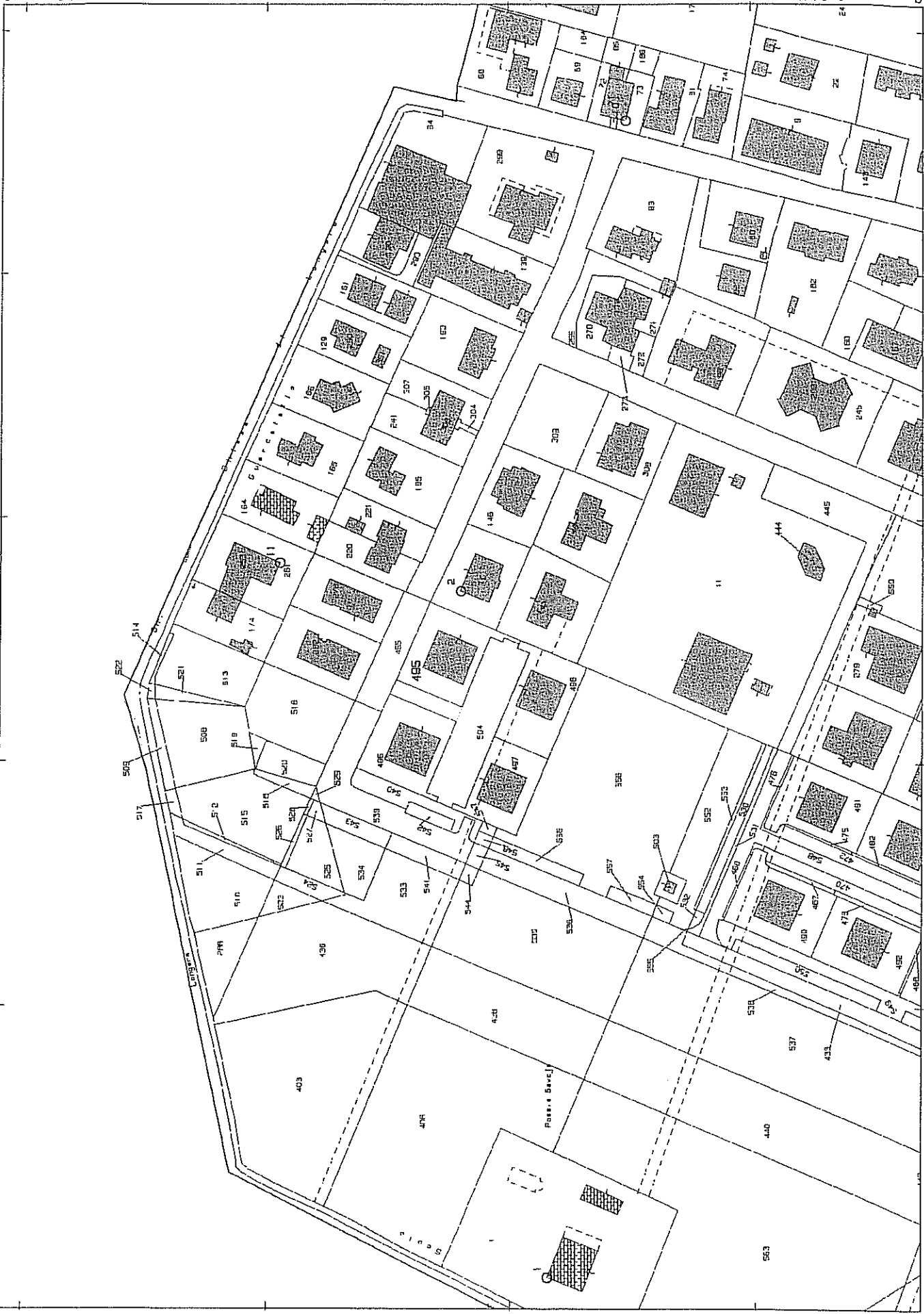
Intestazione degli immobili indicati al n. 32

N.	DATI ANAGRAFICI	CODICE FISCALE	DIRITTI E ONERI REALI
1	ANGELINI Davide nato a BOLOGNA il 17/10/1970	NGLDVD70R17A944T*	(1) Proprieta' per 1367/100000
2	BARTOLINI Mirco nato a SAN PIETRO IN CASALE il 11/10/1968	BRTMCK68R111110W*	(1) Proprieta' per 1939/100000
3	CALAMOSCA Andrea nato a BOLOGNA il 06/09/1969	CLMNDR69P06A944R*	(1) Proprieta' per 891/100000
4	CAVATTON Cosimo nato a BOLOGNA il 22/03/1960	CYTCSM60C22A944X*	(1) Proprieta' per 1858/100000
5	CESARI Manuela nata a BOLOGNA il 24/01/1969	CSRMNL69A64A944S*	(1) Proprieta' per 638/100000 PROPRIETA'
6	CONTAVALLI Patrizia nata a BOLOGNA il 13/06/1970	CNTPRZ70HS3A944E*	(1) Proprieta' per 1764/100000
7	D'AMATO Claudio nato a FOGGIA il 10/06/1960	DMTCLD60H10D643B	(1) Proprieta' per 203/100000
8	D'AMATO Gildo nato a FOGGIA il 06/04/1931	DMTGLD31D06D643B	(1) Proprieta' per 1219/100000
9	D'AMATO Giovanni nato a FOGGIA il 03/06/1958	DMTGNN58H43D643U	(1) Proprieta' per 203/100000
10	D'AMATO Stefania nata a FOGGIA il 07/06/1964	DMTSFN64H47D643H	(1) Proprieta' per 203/100000
11	DI GIOIA Antonietta nata a CALDERARA DI RENO il 18/11/1957	DGINNT57S58B399W*	(1) Proprieta' per 1856/100000
12	ENTERPRISE COSTRUZIONI S.P.A. con sede in PARMA	02085160345	(1) Proprieta' per 56896/100000
13	GOLDONI Oder nato a BOLOGNA il 28/02/1957	GLDDRO57B28A944D*	(1) Proprieta' per 980/100000
14	KARLSSON Karin Rose Marie nata in SVEZIA il 23/11/1973	KRLKNR73S63Z132S	(1) Proprieta' per 892/100000
15	LELLI Fabio nato a BOLOGNA il 15/11/1973	LLLFEA73S15A944A*	(1) Proprieta' per 1939/100000
16	LELLI Tania nata a BOLOGNA il 10/09/1971	LLLTNA71P50A944P*	(1) Proprieta' per 1057/100000
17	MADRISSELVI Andrea nato a BOLOGNA il 17/03/1996	MDRNDR96C17A944U	(1) Proprieta' per 637/100000 PROPRIETA'
18	MADRISSELVI Roberto nato a BOLOGNA il 05/07/1988	MDRRRT88L05A944V	(1) Proprieta' per 637/100000 PROPRIETA'
19	MATTEUZZI Walther nato a BOLOGNA il 22/06/1967	MTTWTG7H22A944S*	(1) Proprieta' per 1830/100000
20	MENGOLI Damila nata a BOLOGNA il 18/03/1975	MNGDNL75C58A944J*	(1) Proprieta' per 1682/100000
21	OLIVIERIO Mariangela nata a BOLOGNA il 24/07/1975	LVRMNG75L64A944Q*	(1) Proprieta' per 1137/100000
22	PAGNONI Tiziana nata a BOLOGNA il 05/06/1958	PGNTZN58H45A944R*	(1) Proprieta' per 980/100000
23	SARDELLA Cristiano nato a BOLOGNA il 14/03/1970	SRDCST70C14A944F*	(1) Proprieta' per 1963/100000
24	SVILUPPO CALDERARA S.R.L. con sede in CALDERARA DI RENO	03604651204	(1) Proprieta' per 17460/100000
DATI DERIVANTI DA			
DENUNZIA (NEI PASSAGGI) PER CAUSA DI MORTE) del 20/03/2009 n. 17105 -2/2009 in atti dal 11/12/2009 (protocollo n. BO0371716) Registrazione: UU Sede: BOLOGNA			
Volume: 9990 n. 158 del 09/12/2009 Successione intestata			

Totale Generale: vani 231,5 m<sup>2</sup> 1980 Rendita: Euro 32.848,58

Totale Generale: Superficie 04.44 Redditi: Dominicale Euro 5,33 Agrario Euro 2,28

Rilasciata da: Servizio Telematico




ELABORATO PLANIMETRICO

Compilato da:  
Sandri Emanuela

Iscritto all'albo:  
Geometri

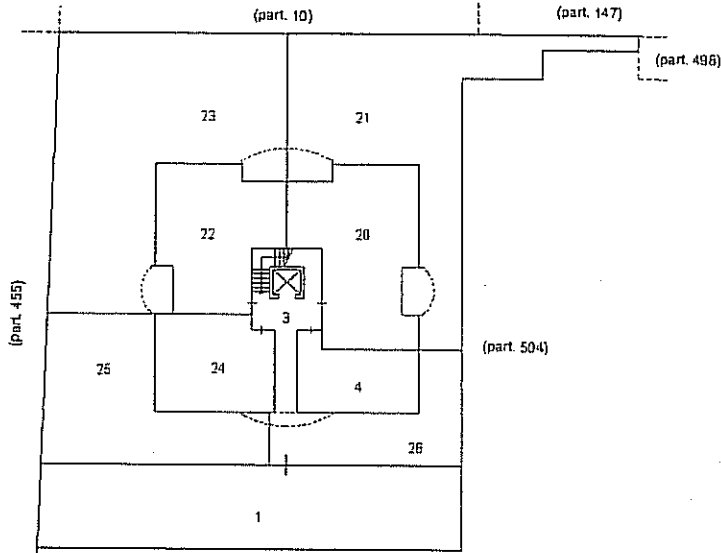
Prov. Bologna

N. 3852

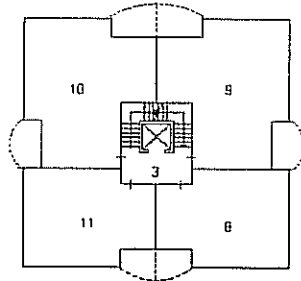


Agenzia del Territorio  
**CATASTO FABBRICATI**  
Ufficio Provinciale di  
Bologna

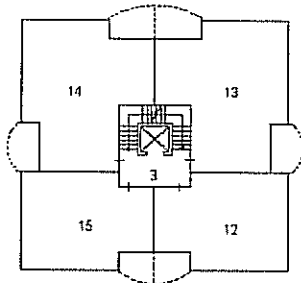
Comune di Calderara Di Reno		Protocollo n.	del
Sezione: Foglio: 33	Particella: 495	Tipo Mappale n.	del
Dimostrazione grafica dei subalterni		Scala 1 : 500	



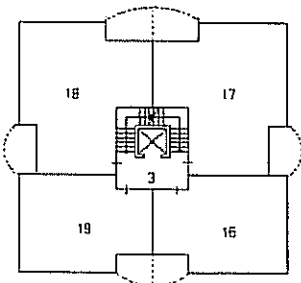
PIANO TERRA



PIANO PRIMO



PIANO SECONDO



PIANO TERZO



Copia conforme all'originale depositato all'Agenzia del Territorio di Bologna in data 12/12/2011 prot.n. BO031090



ACCERTAMENTO DELLA PROPRIETA' IMMOBILIARE URBANA  
 ELENCO DEI SUBALTERNI ASSEGNATI


Elenco Subalterni

Comune		Sezione	Foglio	Particella		Tipo mappale	del:
CALDERARA DI RENO			33	495		n. 15217	25/01/2005
Sub.	UBICAZIONE via/piazza	n° ci	Piani	Scala	Int.	DESCRIZIONE	
1	via costa andrea	9	T			AREA URBANA DI MQ. 159	
2	via costa andrea	9	T			SOPPRESSO	
3	via costa andrea	9	T-1-2			BCNC INGRESSO, VANO SCALE, ASCENSORE AI SUB 4,8,9,10,11 12,13,14,15,16,17,18,19,20 22,24	
4	via costa andrea	9	T			BCNC SALA CONDOMINIALE AI SUB 8,9,10,11,12,13,14,15,16 17,18,19,20,22,24	
5	via costa andrea	9	T			SOPPRESSO	
6	via costa andrea	9	T			SOPPRESSO	
7	via costa andrea	9	T			SOPPRESSO	
8	via costa andrea	9	1			ABITAZIONE DI TIPO ECONOMICO	
9	via costa andrea	9	1			ABITAZIONE DI TIPO ECONOMICO	
10	via costa andrea	9	1			ABITAZIONE DI TIPO ECONOMICO	
11	via costa andrea	9	1			ABITAZIONE DI TIPO ECONOMICO	
12	via costa andrea	9	2			ABITAZIONE DI TIPO ECONOMICO	
13	via costa andrea	9	2			ABITAZIONE DI TIPO ECONOMICO	
14	via costa andrea	9	2			ABITAZIONE DI TIPO ECONOMICO	
15	via costa andrea	9	2			ABITAZIONE DI TIPO ECONOMICO	
16	via costa andrea	9	3			ABITAZIONE DI TIPO ECONOMICO	
17	via costa andrea	9	3			ABITAZIONE DI TIPO ECONOMICO	
18	via costa andrea	9	3			ABITAZIONE DI TIPO ECONOMICO	
19	via costa andrea	9	3			ABITAZIONE DI TIPO ECONOMICO	
20	via costa andrea	9	T			ABITAZIONE DI TIPO ECONOMICO	
21	via costa andrea	9	T			CORTE ESCLUSIVA DEL SUB 20	
22	via costa andrea	9	T			ABITAZIONE DI TIPO ECONOMICO	
23	via costa andrea	9	T			CORTE ESCLUSIVA DEL SUB 22	
24	via costa andrea	9	T			ABITAZIONE DI TIPO ECONOMICO	
25	via costa andrea	9	T			CORTE ESCLUSIVA DEL SUB 24	
26	via costu andrea	9	T			BCNC CORTE AI SUB 4,8,9,10 11,12,13,14,15,16,17,18,19 20,22,24	

Protocollo

data

TECNICO Geom. SANDRI EMANUELA  
 ALBO DEI GEOMETRI DELLA PROVINCIA DI BOLOGNA n. 3852  
 SNDMNL82C55A944X



... copia conforme all'originale depositato all'Agenzia del  
 Territorio di BOLOGNA in data 12/12/2011 prot.n. BO 0371090




**Agenzia del Territorio  
CATASTO FABBRICATI  
Ufficio Provinciale di  
Bologna**

Dichiarazione protocollo n. \_\_\_\_\_ del \_\_\_\_\_  
Planimetria di u.i.u. in Comune di Calderara Di Reno  
Via Andrea Costa \_\_\_\_\_ civ. 9

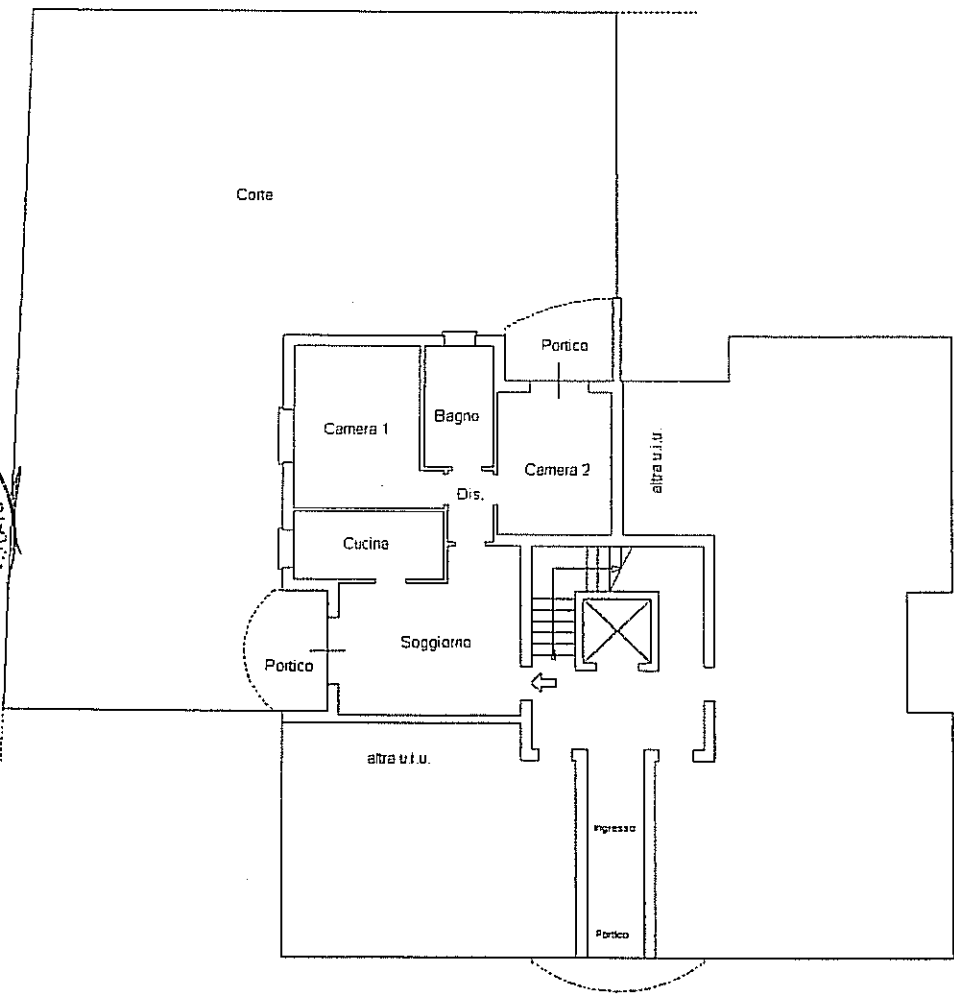
**Identificativi Catastali:**

Sezione:  
Foglio: 33  
Particella: 495  
Subalterno: 22

Compilata da:  
Sandri Emanuela  
Iscritto all'Albo  
Geometri  
Prov. Bologna



Carta n. 1 Scala 1:200



Copia conforme all'originale depositato all'Agenzia del Territorio di Bologna in data 12/12/2011 prot.n. BO03710

**PIANO TERRA**  
H=2.70 mt.



**Agenzia del Territorio  
CATASTO FABBRICATI  
Ufficio Provinciale di  
Bologna**

Dichiarazione protocollo n. \_\_\_\_\_ del \_\_\_\_\_  
Planimetria di u.i.u. in Comune di Calderara Di Reno  
Via Andrea Costa \_\_\_\_\_ civ. 9

Identificativi Catastali:  
Sezione:  
Foglio: 33  
Particella: 495  
Subalterno: 24

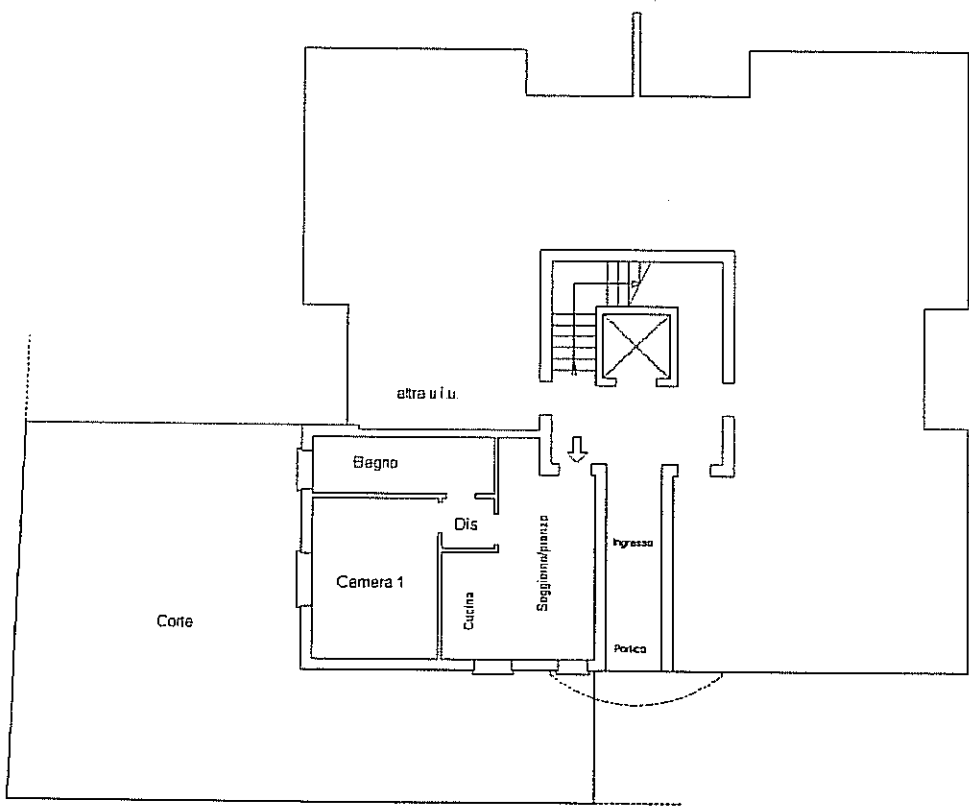
Compilata da:  
Sandri Emanuela

Iscritto all'albo  
Geometri

Prov. Bologna

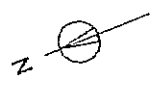



Scheda n. 1      Scala 1:200



PIANO TERRA  
H=2.70 mt.

Copia conforme all'originale depositato all'Agenzia del Territorio di Bologna in data 12/12/2011 prot.n. BO0371090



**Agenzia del Territorio  
CATASTO FABBRICATI  
Ufficio Provinciale di  
Bologna**

Dichiarazione protocollo n. BO0111162 del 14/06/2005

Planimetria di u.i.u. in Comune di Calderara Di Reno

Via Andrea Costa

civ. 9

Identificativi Catastali:

Sezione:

Foglio: 33

Particella: 495

Subalterno: 8

Compilata da:

Rimondi Gian Paolo

Iscritto all'albo:

Geometri

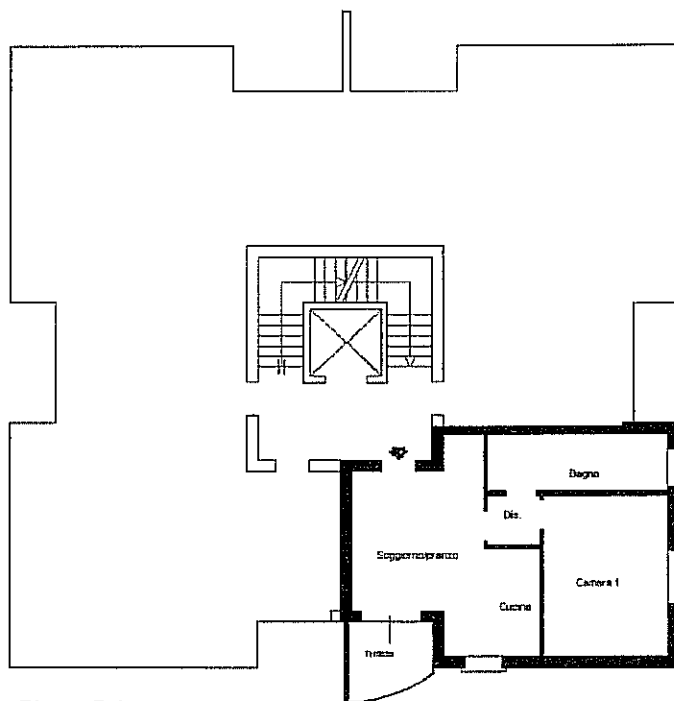
Prov. Bologna

N. 2126

Scheda n. 1

Scala 1:200

VIA ANDREA COSTA n. 9 piano: 1;  
Catasto dei Fabbricati - Simulazione al 21/04/2009 - Comune di CALDERARA DI RENO (B399) - < Foglio: 33 Particella: 495 - Subalterno 8 >



Piano Primo  
H=2.70 mt.



**Agenzia del Territorio**  
**CATASTO FABBRICATI**  
Ufficio Provinciale di  
Bologna

Dichiarazione protocollo n. BO0111162 del 14/06/2005

Planimetria di u.i.u. in Comune di Calderara Di Reno

Via Andrea Costa

civ. 9

Identificativi Catastali:

Sezione:

Foglio: 33

Particella: 495

Subalterno: 9

Compilata da:

Rimondi Gian Paolo

Iscritto all'albo:  
Geometri

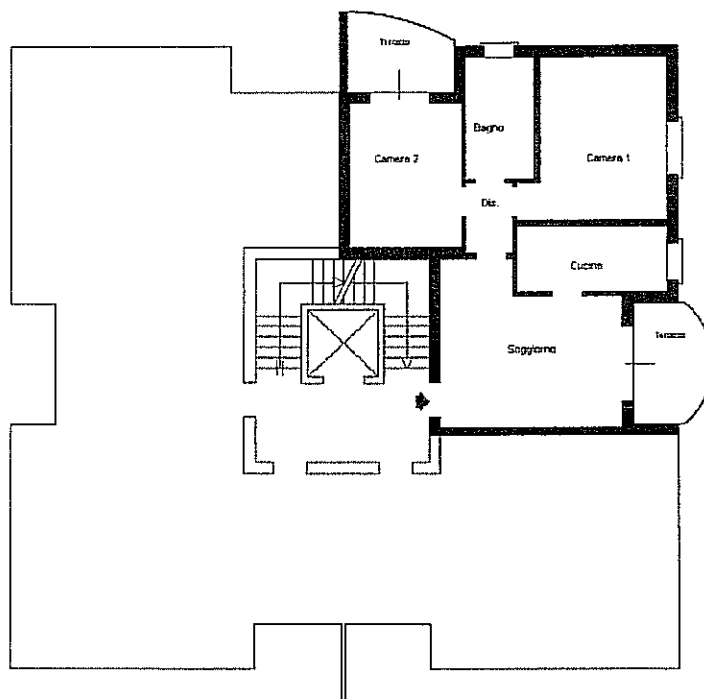
Prov. Bologna

N. 2126

Scheda n. 1

Scala 1:200

Catasto dei Fabbricati - Situazione al 21/04/2009 - Comune di CALDERARA DI RENO(B399) - < Foglio: 33 Particella: 495 - Subalterno 9 >  
VIA ANDREA COSTA n. 9 piano: 1:



Piano Primo  
H=2.70 mt.



**Agenzia del Territorio  
CATASTO FABBRICATI  
Ufficio Provinciale di  
Bologna**

Dichiarazione protocollo n. BO0111162 del 14/06/2005

Planimetria di u.i.u. in Comune di Calderara Di Reno

Via Andrea Costa

civ. 9

Identificativi Catastali:

Sezione:

Foglio: 33

Particella: 495

Subalterno: 10

Compilata da:

Rimondi Gian Paolo

Iscritto all'albo:

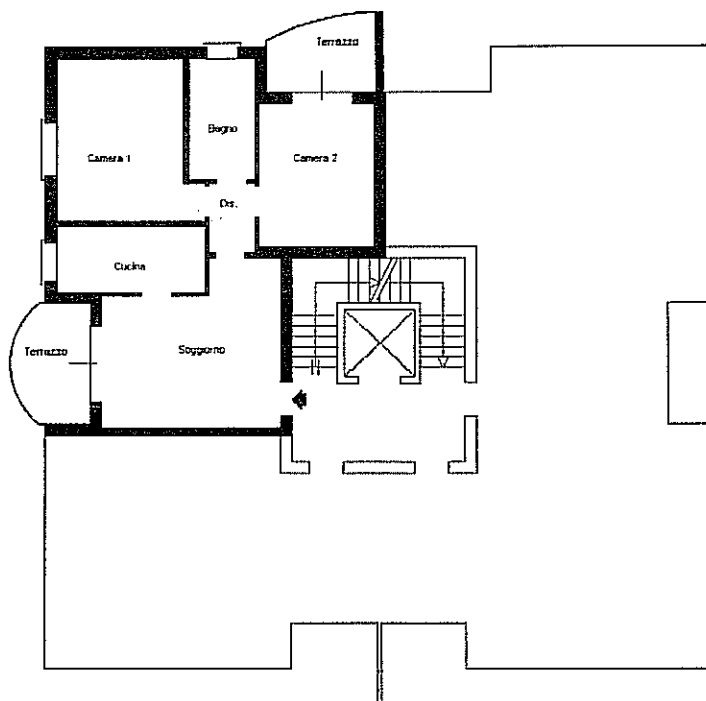
Geometri

Prov. Bologna

N. 2126

Scheda n. 1

Scala 1:200



Piano Primo  
H=2.70 mt.

Catasto dei Fabbricati - Situazione al 21/04/2009 - Comune di CALDERARA DI RENO (B399) - < Foglio: 33 Particella: 495 - Subalterno 10 >  
VIA ANDREA COSTA n. 9 piano: 1;



**Agenzia del Territorio  
CATASTO FABBRICATI  
Ufficio Provinciale di  
Bologna**

Dichiarazione protocollo n. BO0111162 del 14/06/2005

Planimetria di u.i.u. in Comune di Calderara Di Reno

Via Andrea Costa

civ. 9

Identificativi Catastali:

Sezione:

Foglio: 33

Particella: 495

Subalterno: 11

Compilata da:

Rimondi Gian Paolo

Iscritto all'albo:

Geometri

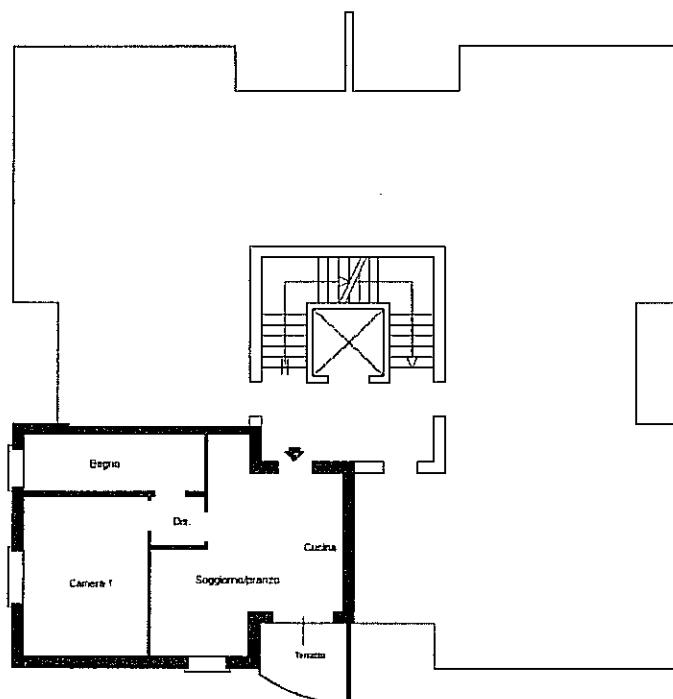
Prov. Bologna

N. 2126

Scheda n. 1

Scala 1:200

Catasto dei fabbricati - Situazione al 21/04/2009 - Comune di CALDERARA DI RENO(B399) - < Foglio: 33 Particella: 495 - Subalterno 11 >  
VIA ANDREA COSTA n. 9 piano: 1;



Piano Primo  
H=2.70 mt.

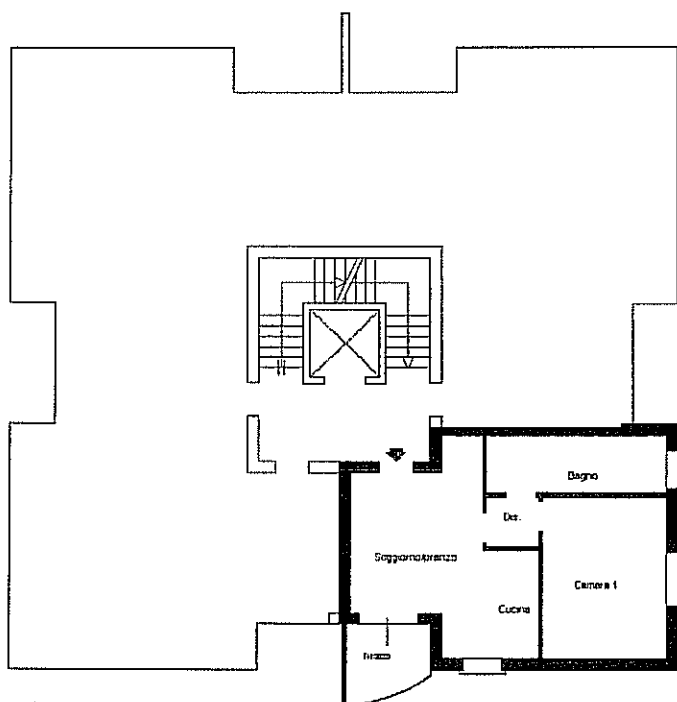


**Agenzia del Territorio**  
**CATASTO FABBRICATI**  
Ufficio Provinciale di  
Bologna

Dichiarazione protocollo n. BO0111162 del 14/06/2005	
Planimetria di u.i.u. in Comune di Calderara Di Reno	
Via Andrea Costa	civ. 9
Identificativi Catastali:	Compilata da: Rimondi Gian Paolo
Sezione:	Isritto all'albo: Geometri
Foglio: 33	Prov. Bologna
Particella: 495	N. 2126
Subalterno: 12	

Scheda n. 1      Scala 1:200

Catasto dei Fabbricati - Situazione al 21/04/2009 - Comune di CALDERARA DI RENO (B399) - < Foglio: 33 Particella: 495 - Subalterno 12 >  
VIA ANDREA COSTA n. 9 piano: 2;



Piano Secondo  
H=2.70 mt.



**Agenzia del Territorio**  
**CATASTO FABBRICATI**  
Ufficio Provinciale di  
Bologna

Dichiarazione protocollo n. BO0111162 del 14/06/2005

Planimetria di u.i.u. in Comune di Calderara Di Reno

Via Andrea Costa

civ. 9

Identificativi Catastali:

Sezione:  
Foglio: 33  
Particella: 495  
Subalterno: 13

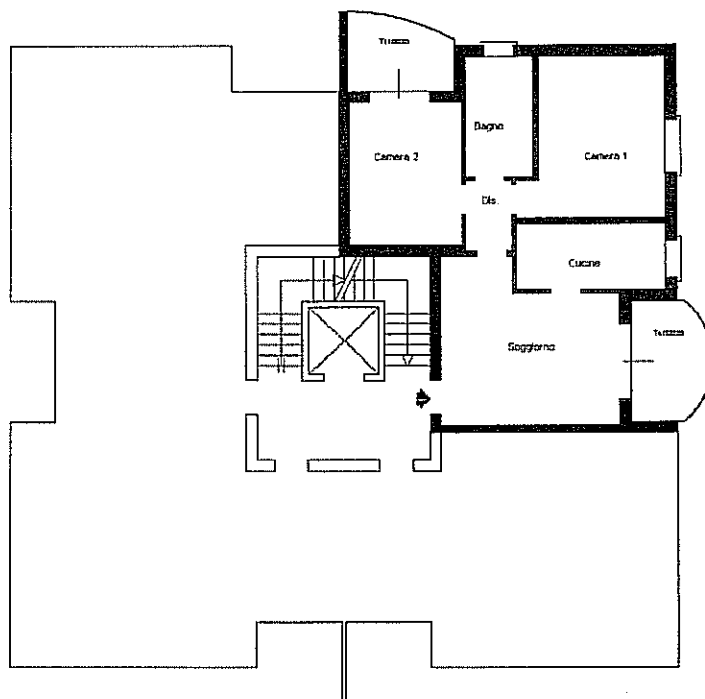
Compilata da:  
Rimondi Gian Paolo

Iscritto all'albo:  
Geometri

Prov. Bologna

N. 2126

Scheda n. 1      Scala 1:200



Piano Secondo  
H=2.70 mt.

Catasto dei Fabbricati - Situazione al 21/04/2009 - Comune di CALDERARA DI RENO(B.399) - < Foglio: 33 Particella: 495 - Subalterno 13 >  
VIA ANDREA COSTA n. 9 piano: 2;



**Agenzia del Territorio  
CATASTO FABBRICATI  
Ufficio Provinciale di  
Bologna**

Dichiarazione protocollo n. BO0111162 del 14/06/2005

Planimetria di u.i.u. in Comune di Calderara Di Reno

Via Andrea Costa

civ. 9

Identificativi Catastali:

Sezione:

Foglio: 33

Particella: 495

Subalterno: 14

Compilata da:

Rimondi Gian Paolo

Iscritto all'albo:

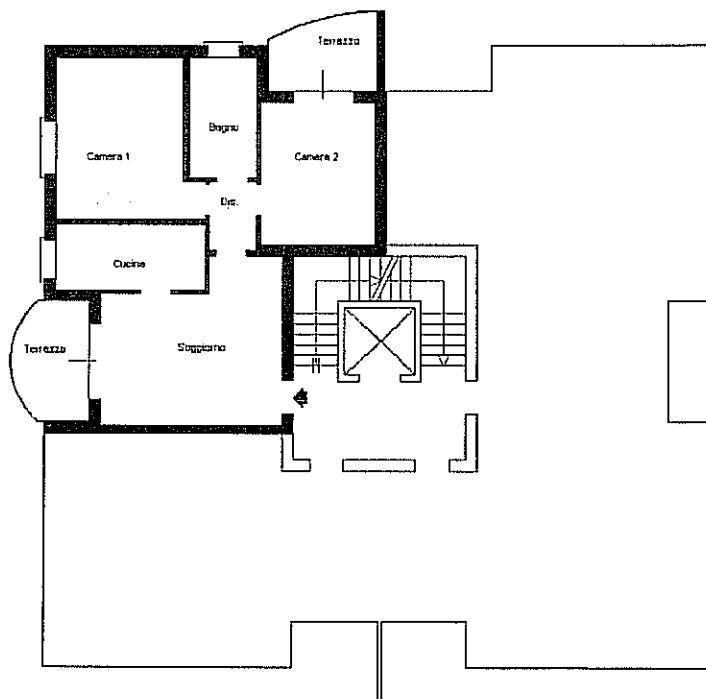
Geometri

Prov. Bologna

N. 2126

Scheda n. 1

Scala 1:200



Piano Secondo  
H=2.70 mt.

Catasto dei fabbricati - Situazione al 21/04/2009 - Comune di CALDERARA DI RENO (B399) - < Foglio: 33 Particella: 495 - Subalterno 14 >  
VIA ANDREA COSTA n. 9 piano: 2;



**Agenzia del Territorio**  
**CATASTO FABBRICATI**  
Ufficio Provinciale di  
Bologna

Dichiarazione protocollo n. BO0111162 del 14/06/2005

Planimetria di u.i.u. in Comune di Calderara Di Reno

Via Andrea Costa

civ. 9

Identificativi Catastali:

Sezione:

Foglio: 33

Particella: 495

Subalterno: 15

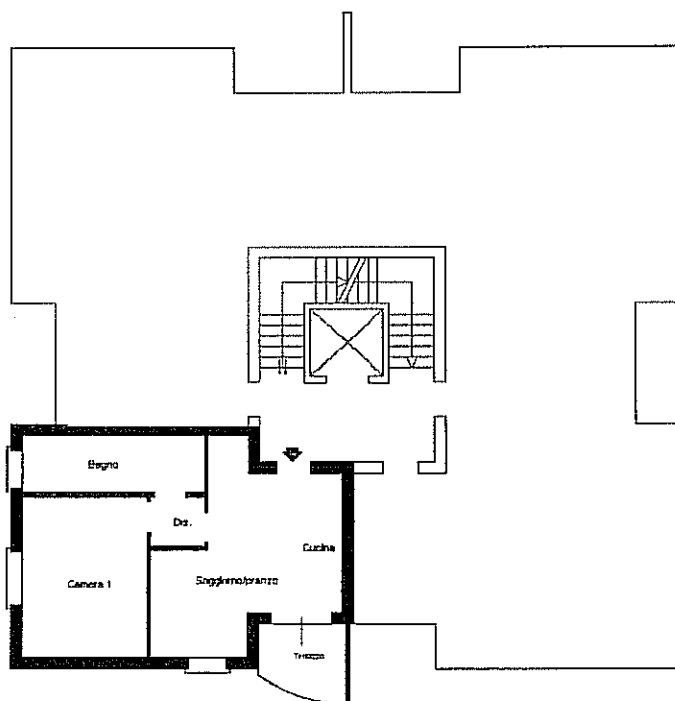
Compilata da:  
Rimondi Gian Paolo

Isoritto all'albo:  
Geometri

Prov. Bologna

N. 2126

Scheda n. 1      Scala 1:200



Piano Secondo  
H=2.70 mt.

Catasto dei fabbricati - Situazione al 21/04/2009 - Comune di CALDERARA DI RENO (B399) - < Foglio: 33 Particella: 495 - Subalterno 15 >  
VIA ANDREA COSTA n. 9 piano: 2;



**Agenzia del Territorio**  
**CATASTO FABBRICATI**  
Ufficio Provinciale di  
Bologna

Dichiarazione protocollo n. BO0111162 del 14/06/2005

Planimetria di u.i.u. in Comune di Calderara Di Reno

Via Andrea Costa

civ. 9

Identificativi Catastali:

Sezione:  
Foglio: 33  
Particella: 495  
Subalterno: 16

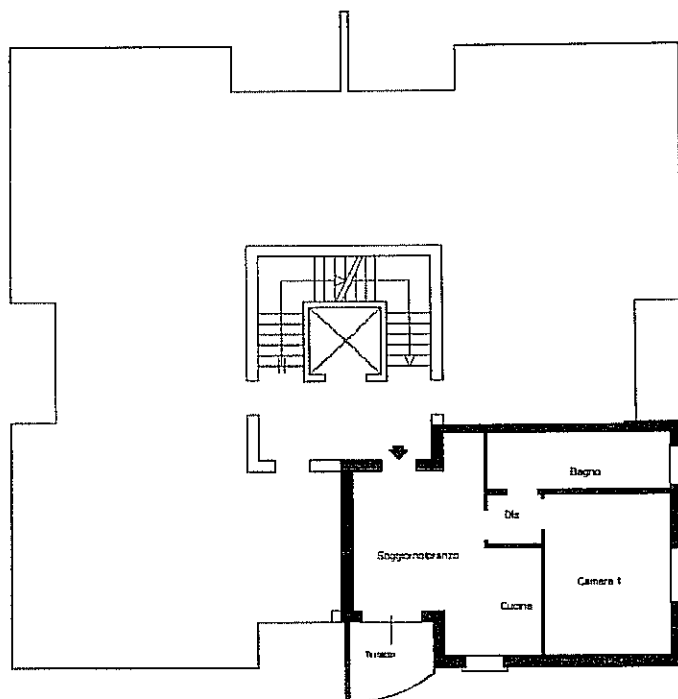
Compilata da:  
Rimondi Gian Paolo  
Isoritto all'albo:  
Geometri

Prov. Bologna

N. 2126

Scheda n. 1      Scala 1:200

Catasto dei Fabbricati - Situazione al 21/04/2009 - Comune di CALDERARA DI RENO (B399) - < Foglio: 33 Particella: 495 - Subalterno 16 >  
VIA ANDREA COSTA n. 9 piano: 3;



Piano Terzo  
H=2.70 mt.



**Agenzia del Territorio  
CATASTO FABBRICATI  
Ufficio Provinciale di  
Bologna**

Dichiarazione protocollo n. BO0111162 del 14/06/2005

Planimetria di u.i.u. in Comune di Calderara Di Reno

Via Andrea Costa

civ. 9

Identificativi Catastali:

Sezione:

Foglio: 33

Particella: 495

Subalterno: 17

Compilata da:  
Rimondi Gian Paolo

Iscritto all'albo:  
Geometri

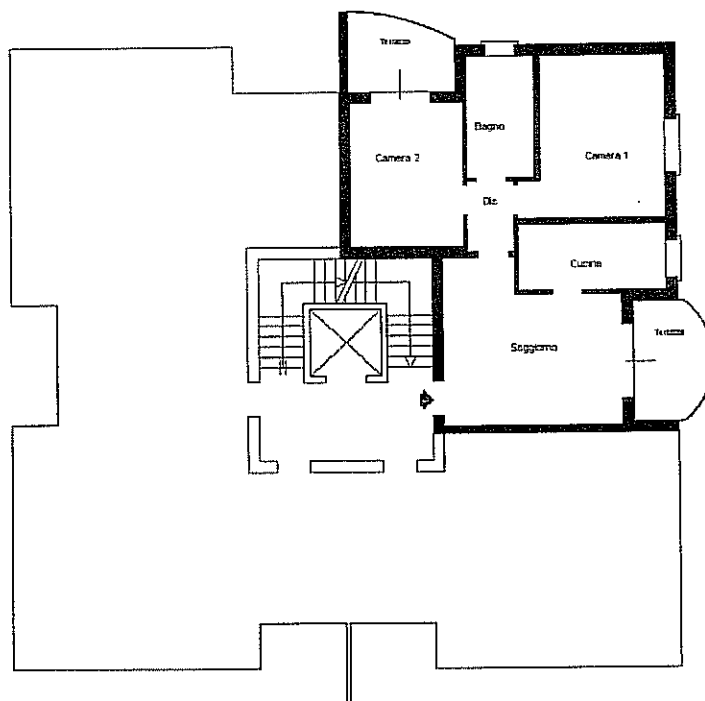
Prov. Bologna

N. 2126

Scheda n. 1

Scala 1:200

Catasto dei Fabbricati - Situazione al 21/04/2009 - Comune di CALDERARA DI RENO (B399) - < Foglio: 33 Particella: 495 - Subalterno 17 >  
VIA ANDREA COSTA n. 9 piano: 3;



Piano Terzo  
H=2.70 mt.



Dichiarazione protocollo n. BO0111162 del 14/06/2005

Planimetria di u.i.u. in Comune di Calderara Di Reno

Via Andrea Costa

civ. 9

**Agenzia del Territorio  
CATASTO FABBRICATI  
Ufficio Provinciale di  
Bologna**

Identificativi Catastali:

Sezione:  
Foglio: 33  
Particella: 495  
Subalterno: 18

Compilata da:  
Rimondi Gian Paolo

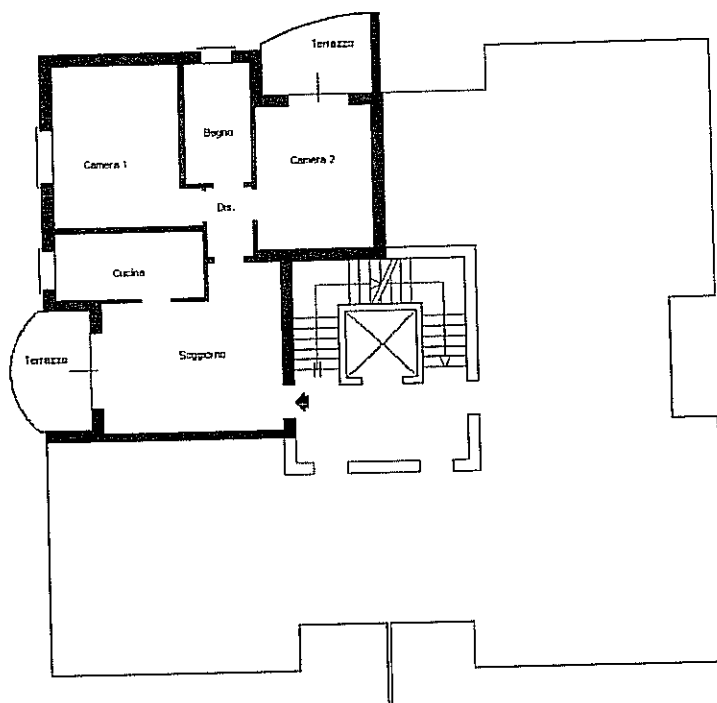
Iscritto all'albo:  
Geometri

Prov. Bologna

N. 2126

Scheda n. 1      Scala 1:200

Catasto dei Fabbricati - Situazione al 21/04/2009 - Comune di CALDERARA DI RENO (B399) - < Foglio: 33 Particella: 495 - Subalterno 18 >  
VIA ANDREA COSTA n. 9 piano: 3;



Piano Terzo  
H=2.70 mt.



**Agenzia del Territorio  
CATASTO FABBRICATI  
Ufficio Provinciale di  
Bologna**

Dichiarazione protocollo n. BO0111162 del 14/06/2005

Planimetria di u.i.u. in Comune di Calderara Di Reno

Via Andrea Costa

civ. 9

Identificativi Catastali:

Sezione:

Foglio: 33

Particella: 495

Subalterno: 19

Compilata da:  
Rimondi Gian Paolo

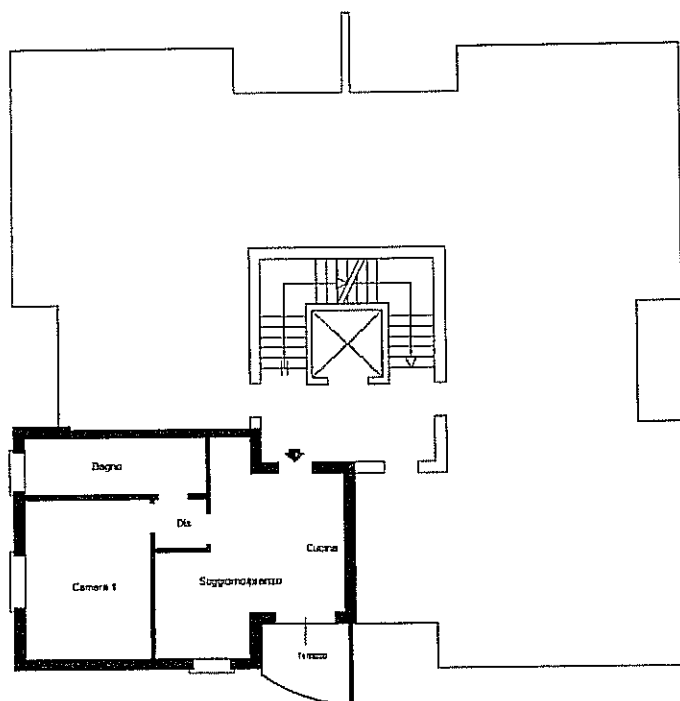
Iscritto all'albo:  
Geometri

Prov. Bologna

N. 2126

Scheda n. 1

Scala 1:200



Piano Terzo  
H=2.70 mt.

Catasto dei Fabbricati - Situazione al 21/04/2009 - Comune di CALDERARA DI RENO (B3997) - < Foglio: 33 Particella: 495 - Subalterno 19 >  
VIA ANDREA COSTA n. 9 piano: 3;

