



Specificare l'utente con cui si desidera accedere:

UserName:

Password:

[Accesso al servizio](#)

[Registrazione nuovo utente](#)

[Clickare qui se si è dimenticata la login o la password di accesso.](#)

Per informazioni o segnalazioni sul proprio profilo utente inviare una comunicazione al [Site Administrator](#).

Il sito è ottimizzato per la consultazione con Microsoft Internet Explorer 5.5 o Superiore e si consiglia una risoluzione di 1024 x 768.

Registrarsi come nuovo utente per accedere al servizio



COMUNE DI CALDERARA DI RENO

## Presentazione

OPZIONI

- » **Presentazione**
- » Dati Personali
- » Acquisto Cartografia
- » Dettaglio Acquisti

Benvenuto **Utente CALDERARA**.

Il tuo utente ha la possibilità di: **acquistare porzioni di cartografia**.

### Requisiti per l'uso del Portale Cartografico

**Attenzione!** La funzionalità di "Blocco Popup" presente in Internet Explorer 6.0 o in altri programmi di protezione (es. Firewall) potrebbe limitare l'utilizzo delle funzioni di ricerca e richiesta informazioni presenti sul Portale Cartografico.  
Risoluzione video minima consigliata per una corretta visualizzazione della cartografia : 1024 x 768 pixel  
Si avvisa che con risoluzioni maggiori si avrà un decremento delle prestazioni  
Connettività internet di tipo ADSL  
Browser utilizzabile: Microsoft Internet Explorer 5.5 e superiore.

Accedere alla consultazione della mappa per l'acquisto della cartografia



COMUNE DI CALDERARA DI RENO

## Acquisto Cartografia

OPZIONI

- » Presentazione
- » Dati Personali
- » **Acquisto Cartografia**
- » Dettaglio Acquisti

Questa pagina consente di consultare la mappa cartografica con i relativi dati associati.  
All'interno del visore cartografico è possibile navigare la mappa, visualizzare o nascondere specifici livelli, richiedere informazioni relative ai singoli livelli, effettuare ricerche, ecc.  
Per ulteriori informazioni sull'utilizzo del visore è possibile consultare la guida on-line direttamente dallo specifico link in alto a destra.

[Clicka QUI per aprire il visore cartografico](#)

Accedere al visore

http://213.209.210.46/GeoRWeb\_PRG\_Calderara/viewer.aspx

**COMUNE DI CALDERARA DI RENO**

Zoom in avvicinamento

Zoomare sulla parte del territorio di cui interessa scaricare la cartografia

PRG Comune di Calderara di Reno

0 3.722 Meters

Internet 100%

Scale: 1:107372

Contenuti Legenda Ricerca

- PRG Comune di Calderara di Reno
  - TUTELE E VINCOLI
  - ZONE
  - BASE CARTOGRAFICA
- Aggiornamento Automatico Mappa

http://213.209.210.46/GeoRWeb\_PRG\_Calderara/viewer.aspx

**COMUNE DI CALDERARA DI RENO**

Zoom in avvicinamento

Attivare il pulsante "Acquisto Cartografia"

PRG Comune di Calderara di Reno

0 71 Meters

Scale: 1:2058

Contenuti Legenda Ricerca

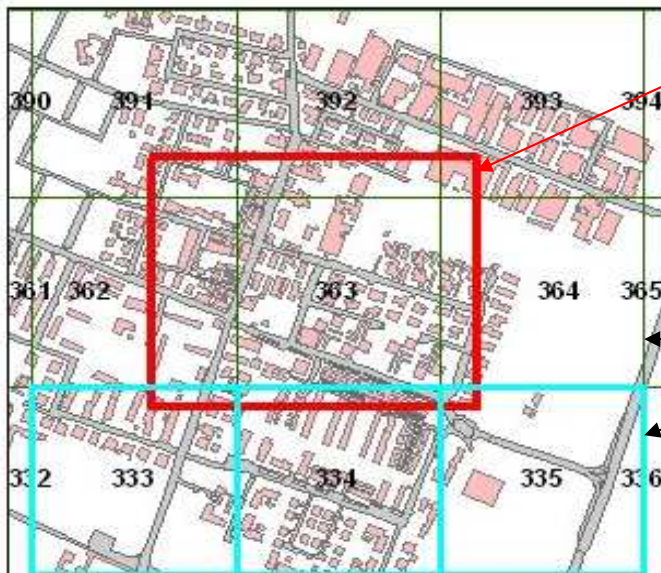
- PRG Comune di Calderara di Reno
  - TUTELE E VINCOLI
  - ZONE
  - BASE CARTOGRAFICA
- Aggiornamento Automatico Mappa

Via Fornace

Via Longorola

Via Dozza G.

Via Dozza S.



Il riquadro rosso indica l'area selezionata in mappa

La griglia numerata indica il numero corrispondente all'estratto di PRG interessato dalla selezione:

- con **bordo NON evidenziato** se già acquistato in precedenza
- con **bordo evidenziato** se mai acquistato prima

**NEL CASO L'ACQUISTO SIA GIA' STATO EFFETTUATO IN PRECEDENZA, OCCORRE:**



**Dettaglio Acquisti**

- OPZIONI:
- » Presentazione
  - » Dati Personali
  - » Acquisto Cartografia
  - » **Dettaglio Acquisti**

E' disponibile il servizio di scarico di cartografia a pagamento che consente di scaricare dal Visore Cartografico porzioni di cartografia in diversi formati contenenti elementi vettoriali e raster del territorio visualizzato. Questo servizio è dedicato a tutti gli utenti registrati che hanno all'attivo un credito d'acquisto. Per ulteriori dettagli su come attivare il credito di acquisto visualizzare queste [istruzioni](#).

DETTAGLIO SITUAZIONE UTENTE:  
L'utente dispone ancora di 196 Crediti per l'acquisto di cartografia.

Elenco acquisti effettuati

1) Accedere al servizio che da la possibilità di controllare i crediti residui e scaricare i PDF già acquistati in precedenza

2) Accedere all'elenco e selezionare i PDF interessati

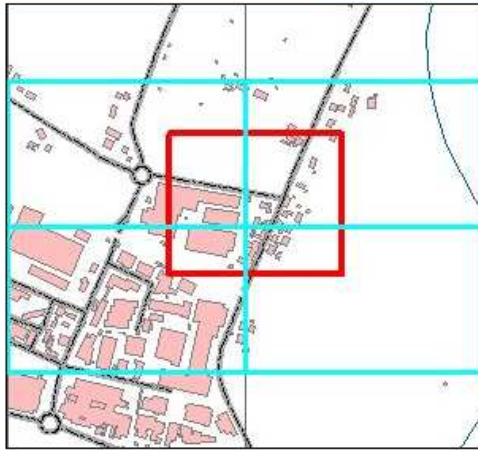
Scaricamento Cartografia - Windows Internet Explorer  
 http://213.209.210.46/GestioneUtenti\_New/FrmAcquistoTavoleFrame2.aspx

COMUNE DI CALDERARA DI RENO  
 Utente Corrente: caldera

Data Acquisto	ID Articolo	Descrizione
<input checked="" type="checkbox"/>	15/07/2008 10.29.25 TavPDF2KA4_0502.pdf	TavPDF2KA4_0502.pdf
<input checked="" type="checkbox"/>	15/07/2008 10.55.39 TavPDF2KA4_0424.pdf	TavPDF2KA4_0424.pdf
<input checked="" type="checkbox"/>	15/07/2008 10.55.39 TavPDF2KA4_0423.pdf	TavPDF2KA4_0423.pdf
<input checked="" type="checkbox"/>	15/07/2008 10.55.39 TavPDF2KA4_0425.pdf	TavPDF2KA4_0425.pdf
<input checked="" type="checkbox"/>	15/07/2008 10.55.39 TavPDF2KA4_0447.pdf	TavPDF2KA4_0447.pdf
<input checked="" type="checkbox"/>	15/07/2008 10.55.39 TavPDF2KA4_0448.pdf	TavPDF2KA4_0448.pdf
<input checked="" type="checkbox"/>	15/07/2008 10.55.39 TavPDF2KA4_0450.pdf	TavPDF2KA4_0450.pdf
<input checked="" type="checkbox"/>	15/07/2008 10.55.39 TavPDF2KA4_0451.pdf	TavPDF2KA4_0451.pdf
<input checked="" type="checkbox"/>	15/07/2008 10.55.39 TavPDF2KA4_0452.pdf	TavPDF2KA4_0452.pdf
<input checked="" type="checkbox"/>	15/07/2008 10.55.39 TavPDF2KA4_0453.pdf	TavPDF2KA4_0453.pdf
<input checked="" type="checkbox"/>	15/07/2008 10.55.39 TavPDF2KA4_0449.pdf	TavPDF2KA4_0449.pdf
<input checked="" type="checkbox"/>	15/07/2008 10.55.39 TavPDF2KA4_0454.pdf	TavPDF2KA4_0454.pdf
<input checked="" type="checkbox"/>	15/07/2008 10.55.39 TavPDF2KA4_0422.pdf	TavPDF2KA4_0422.pdf
<input checked="" type="checkbox"/>	15/07/2008 10.55.39 TavPDF2KA4_0427.pdf	TavPDF2KA4_0427.pdf

Scaricare dall'elenco i PDF già acquistati, senza addebito di crediti (portafoglio barrato)

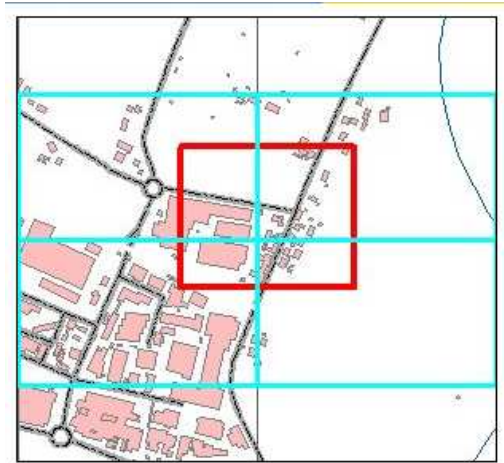
**NEL CASO L'ACQUISTO NON SIA GIA' STATO EFFETTUATO IN PRECEDENZA, OCCORRE:**



- Estratto PRG in PDF per stampe A4 al 2000
- Estratto PRG in PDF per stampe A4 al 5000
- Estratto PRG in PDF per stampe A3 al 2000
- Estratto PRG in PDF per stampe A3 al 5000
- Tavole di PRG al 2000 in formato PDF
- Tavole di PRG al 5000 in formato PDF
- Tavole di PRG al 10000 in formato PDF
- Tavole di PRG al 15000 in formato PDF
- Porzione di cartografia in formato DWG

Scegliere la tipologia di estratto/tavola/file da acquistare, relativi alla zona selezionata (vedi "Istruzioni" nella schermata ACQUISTO CARTOGRAFIA)

Procedere con l'acquisto



Scegliere la tavola da acquistare

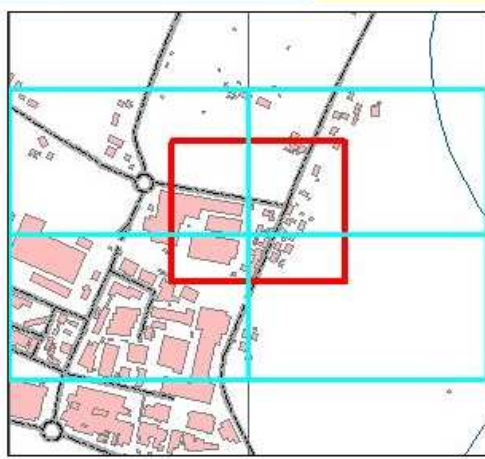
	ID Articolo	Prezzo	Descrizione
<input checked="" type="checkbox"/>	TavPDF2KA4_0218.pdf	2	TavPDF2KA4_0218.pdf
<input checked="" type="checkbox"/>	TavPDF2KA4_0219.pdf	2	TavPDF2KA4_0219.pdf
<input checked="" type="checkbox"/>	TavPDF2KA4_0242.pdf	2	TavPDF2KA4_0242.pdf
<input checked="" type="checkbox"/>	TavPDF2KA4_0243.pdf	2	TavPDF2KA4_0243.pdf

Procedere con l'acquisto

**Aggiorna Mappa**

---

Costo Totale: 8    Crediti disponibili: 26



ID Articolo	Prezzo	Descrizione
TavPDF2KA4_0218.pdf	2	TavPDF2KA4_0218.pdf
TavPDF2KA4_0219.pdf	2	TavPDF2KA4_0219.pdf
TavPDF2KA4_0242.pdf	2	TavPDF2KA4_0242.pdf
TavPDF2KA4_0243.pdf	2	TavPDF2KA4_0243.pdf

Costo Totale: 8    Crediti disponibili: 26

Acquistare le tavole richieste

Per facilitare la protezione, è stato bloccato il download di file dal sito. Fare clic qui per ulteriori opzioni...

**SCARICAMENTO DATI:**

Nome del documento: [TavPDF2KA4\\_0234](#)

Formato del documento: PDF

Dimensione documento: 201 KB (0,2 MB)

Lo scaricamento partirà automaticamente.

Se si interrompesse il download, sarà comunque possibile scaricare nuovamente i file acquistati dalla corrispondente pagina nel menu di acquisto dell'utente.

[Chiudi questa finestra](#)

- Scarica file...
- Quali rischi si corrono
- Ulteriori informazioni

Scaricare i file

