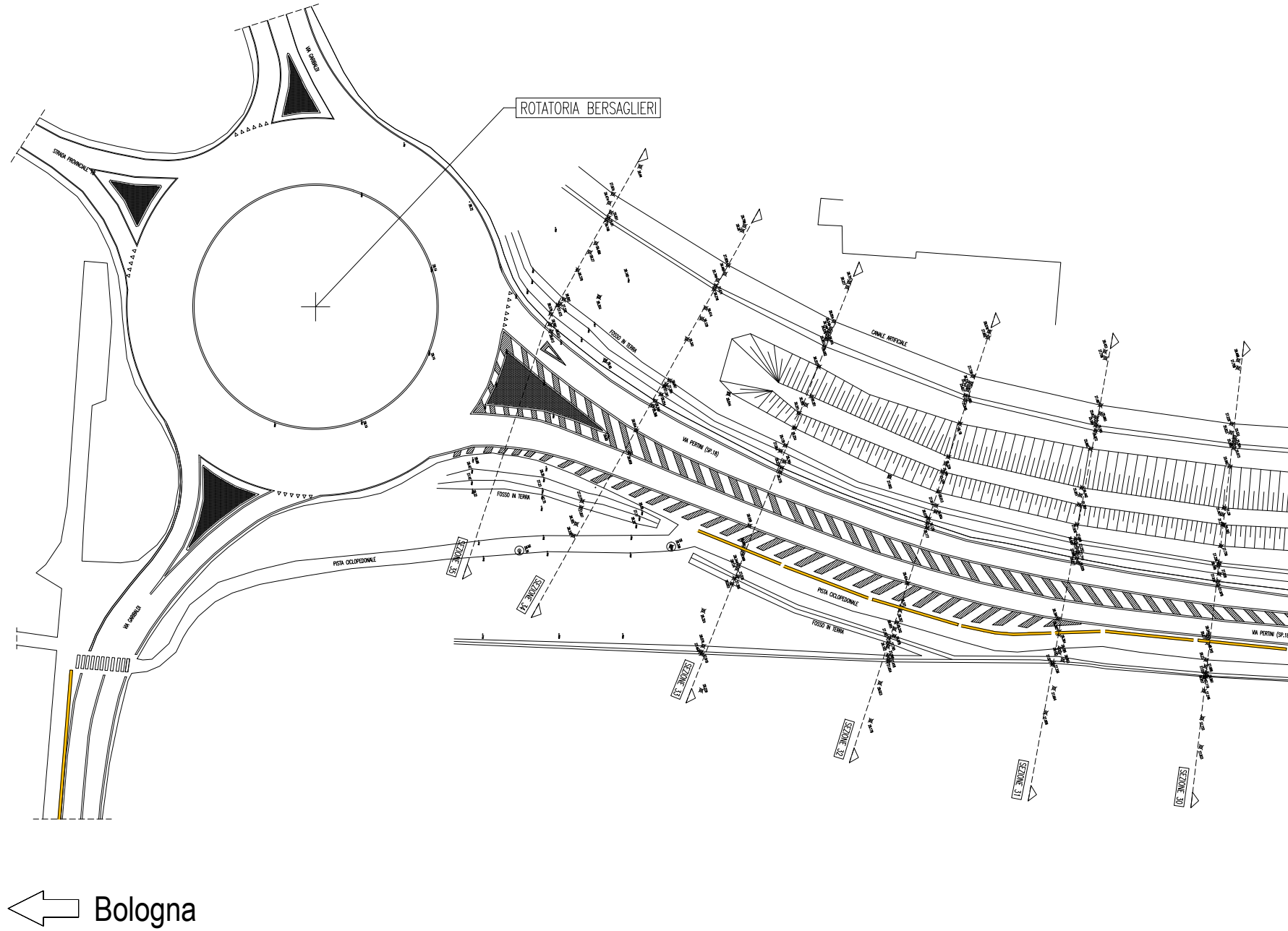
ROTATORIA BERSAGLIERI
VIA GARIBALDI
STRADA PROVINCIALE 18
VIA GARIBALDI
FOSSO IN TERRA
CANALE ARTIFICIALE
VIA PERTINI (SP.18)
FOSSO IN TERRA
PISTA CICLOPEDONALE
PISTA CICLOPEDONALE
FOSSO IN TERRA
VIA PERTINI (SP.18
SEZIONE 35
SEZIONE 34
SEZIONE 33
SEZIONE 32
SEZIONE 31
SEZIONE 30
Bologna

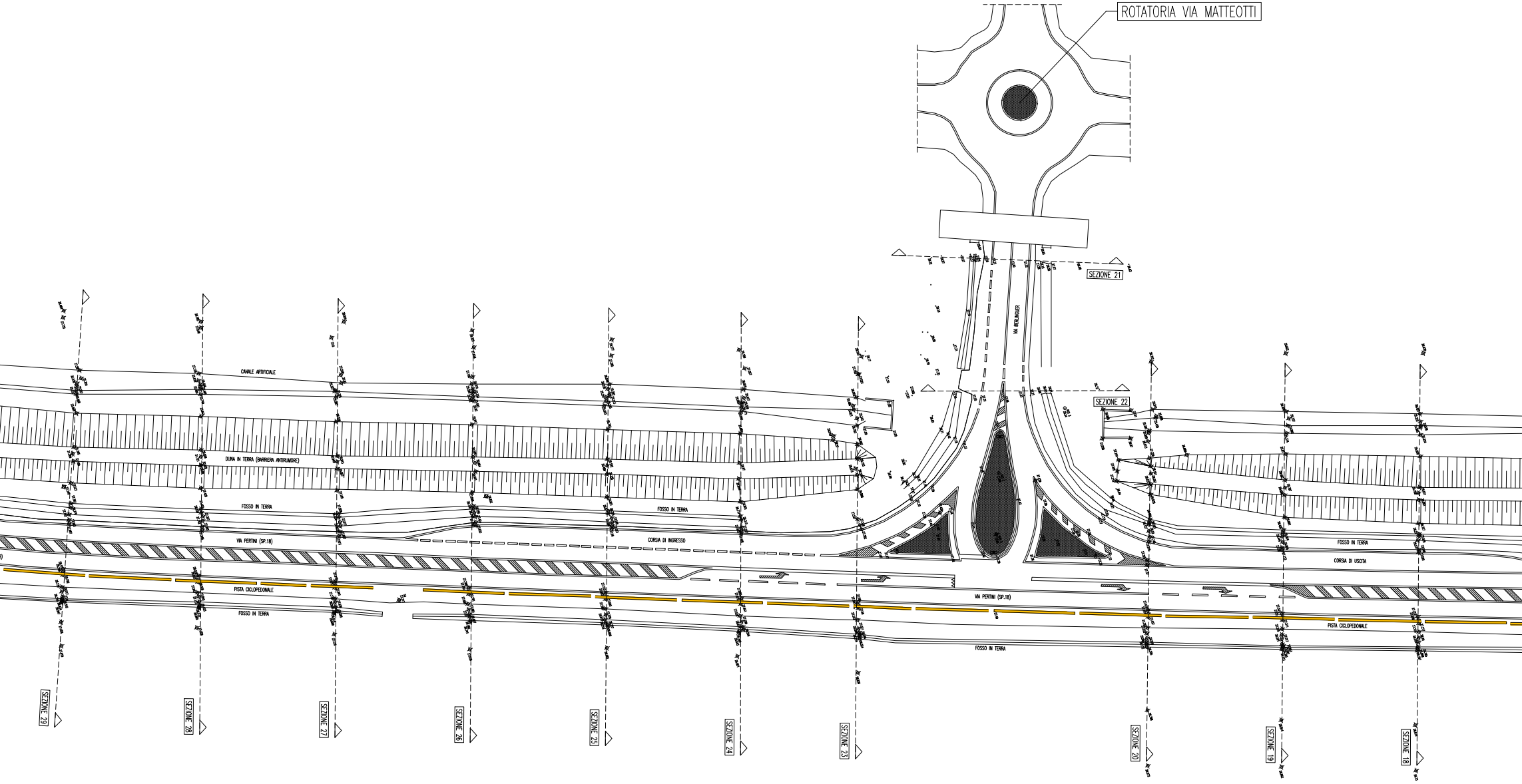
ROTATORIA VIA MATTEOTTI
SEZIONE 21
VIA BERLINGUER
SEZIONE 22
CANALE ARTIFICIALE
DUNA IN TERRA (BARRIERA ANTIRUMORE)
FOSSO IN TERRA
FOSSO IN TERRA
VIA PERTINI (SP.18)
CORSIA DI INGRESSO
FOSSO IN TERRA
CORSIA DI USCITA
PISTA CICLOPEDONALE
FOSSO IN TERRA
VIA PERTINI (SP.18)
PISTA CICLOPEDONALE
FOSSO IN TERRA
SEZIONE 29
SEZIONE 28
SEZIONE 27
SEZIONE 26
SEZIONE 25
SEZIONE 24
SEZIONE 23
SEZIONE 20
SEZIONE 19
SEZIONE 18

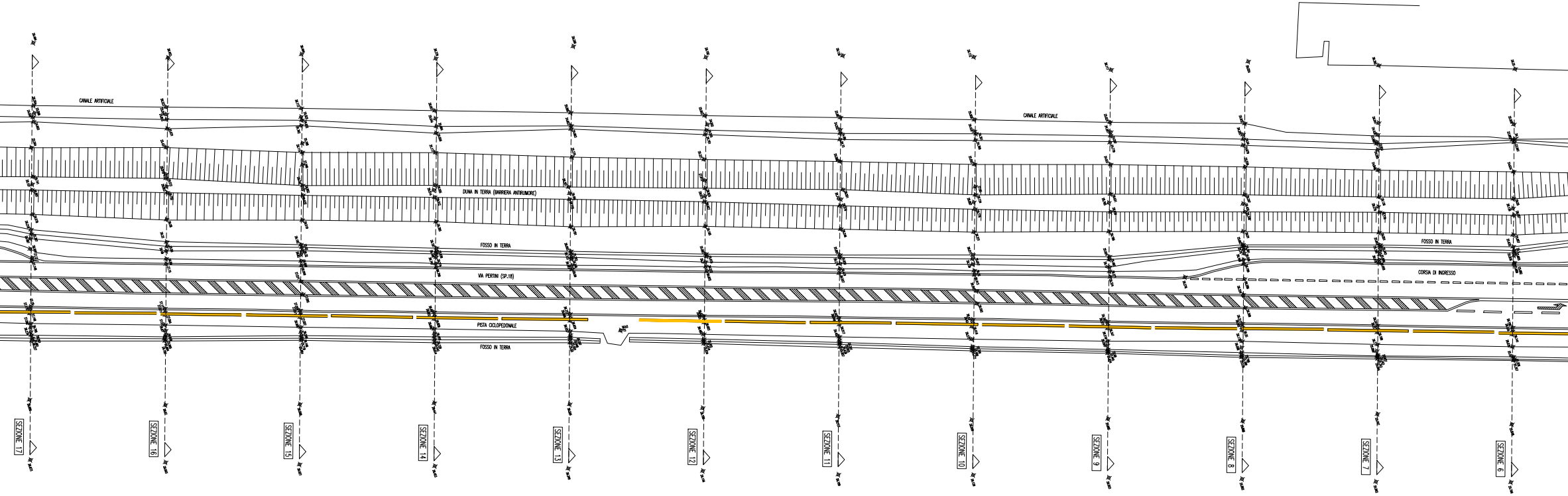
CANALE ARTIFICIALE
CANALE ARTIFICIALE
DUNA IN TERRA (BARRIERA ANTIRUMORE)
FOSSO IN TERRA
FOSSO IN TERRA
VIA PERTINI (SP.18)
CORSIA DI INGRESSO
PISTA CICLOPEDONALE
FOSSO IN TERRA
SEZIONE 17
SEZIONE 16
SEZIONE 15
SEZIONE 14
SEZIONE 13
SEZIONE 12
SEZIONE 11
SEZIONE 10
SEZIONE 9
SEZIONE 8
SEZIONE 7
SEZIONE 6

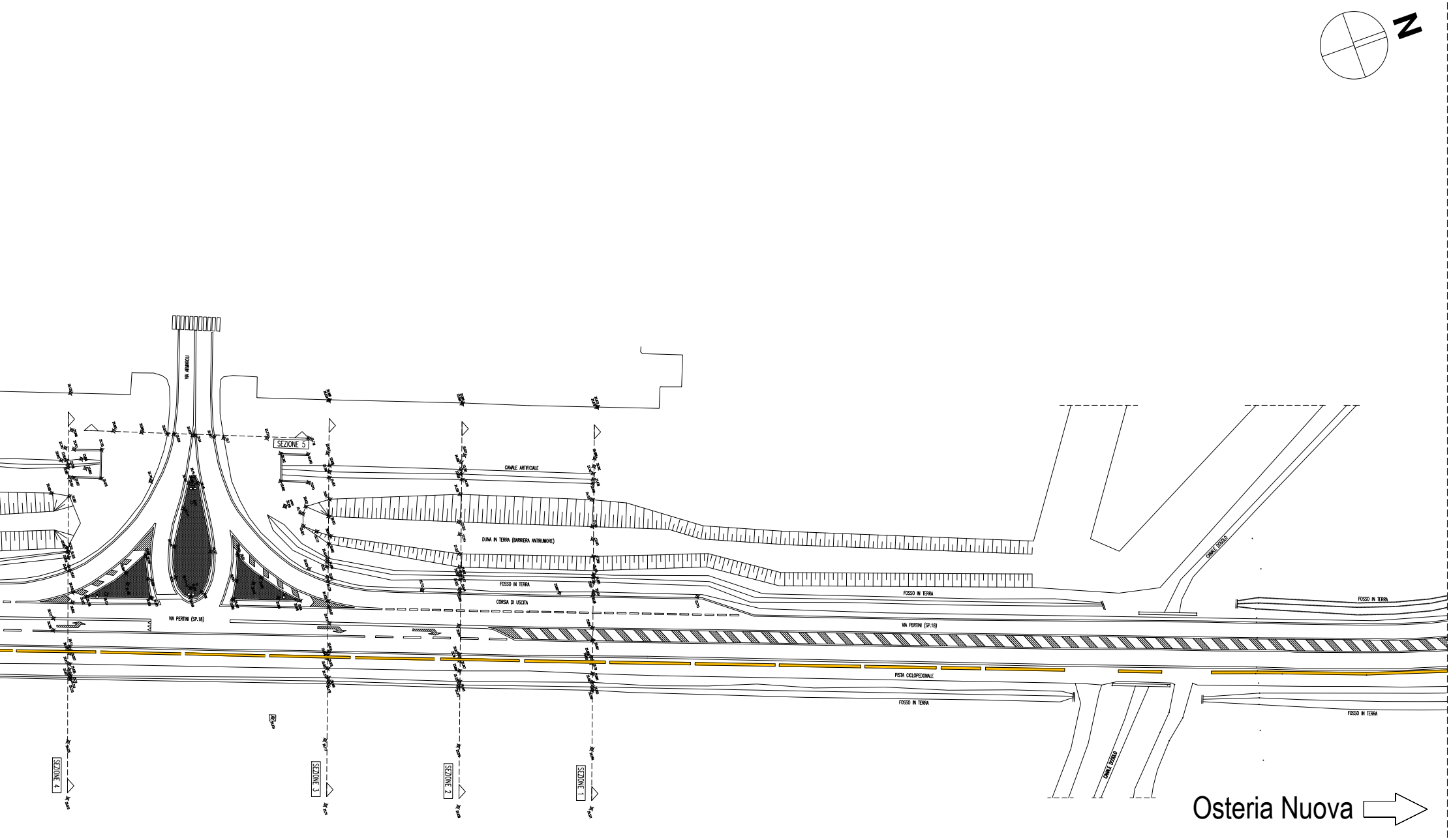
N
VIA ARMAROLI
SEZIONE 5
CANALE ARTIFICIALE
DUNA IN TERRA (BARRIERA ANTIRUMORE)
FOSSO IN TERRA
CORSIA DI USCITA
VIA PERTINI (SP.18)
FOSSO IN TERRA
VIA PERTINI (SP.18)
CANALE DOSOLO
FOSSO IN TERRA
PISTA CICLOPEDONALE
FOSSO IN TERRA
FOSSO IN TERRA
CANALE DOSOLO
SEZIONE 4
SEZIONE 3
SEZIONE 2
SEZIONE 1
Osteria Nuova

COMUNE DI CALDERARA DI RENO

Provincia di Bologna

MESSA IN SICUREZZA S.P. n.18 "PADULLESE"
CON REALIZZAZIONE DI ROTONDA (Via Pertini)

CUP F61B18000070004 - CIG Z4D2E031DE

PROGETTO DEFINITIVO

Committente:

COMUNE DI CALDERARA DI RENO
PIAZZA MARCONI , 7
40012 CALDERARA DI RENO (BO)

Sindaco: dott. Giampiero FALZONE
Vicesindaco: Luca GHERARDI
R.u.p: ing.Pierluigi TROPEA

Progettazione:

THESISENGINEERING
Studio Tecnico di Ingegneria
40037 Sasso Marconi (BO) - via Castello n,7
tel, 051,6750312 fax, 051,6750370
E-mail; thesis@studiothesis.it

prof. ing. Claudio COMASTRI
ing. Elia COMASTRI

Collaborazioni:

Topografia: ing. Valentina RUSSO
Geologia: dott. geol. Maria Angela CAZZOLI
Grafica: geom. Cristiano LAMMA
p.i. Cristina LAMMA

REVISIONS: AGGIORNAMENTI:	6				
	5				
	4				
	3				
	2				
	1				
1°EMISS.				20.013.IST.118.D.VBD.002	Aprile 2021
		RICHIEDENTE/APPLICANT:	OGGETTO	FILE:	DATA:

ELABORATO/DRAWN BY:	Geom. Cristiano Lamma	CONTROLLATO/ CHECKED BY:	Ing. Elia Comastri	APPROVATO/APPROVED BY:	Ing. Claudio Comastri

PROGETTO:

LIVELLO: PROGETTO DEFINITIVO
UBICAZIONE: COMUNE DI CALDERARA DI RENO
TITOLO: MESSA IN SICUREZZA S.P.18 "Padullese" (Via Pertini)
TIPO ELAB.: STATO DI FATTO - RILIEVO TOPOGRAFICO

SCALA:	REVISIONE:	DATA:
1:500	-	Aprile 2021

TAVOLA N.: 2 0 0 1 3 I S T 1 1 8 D V B D 0 0 2